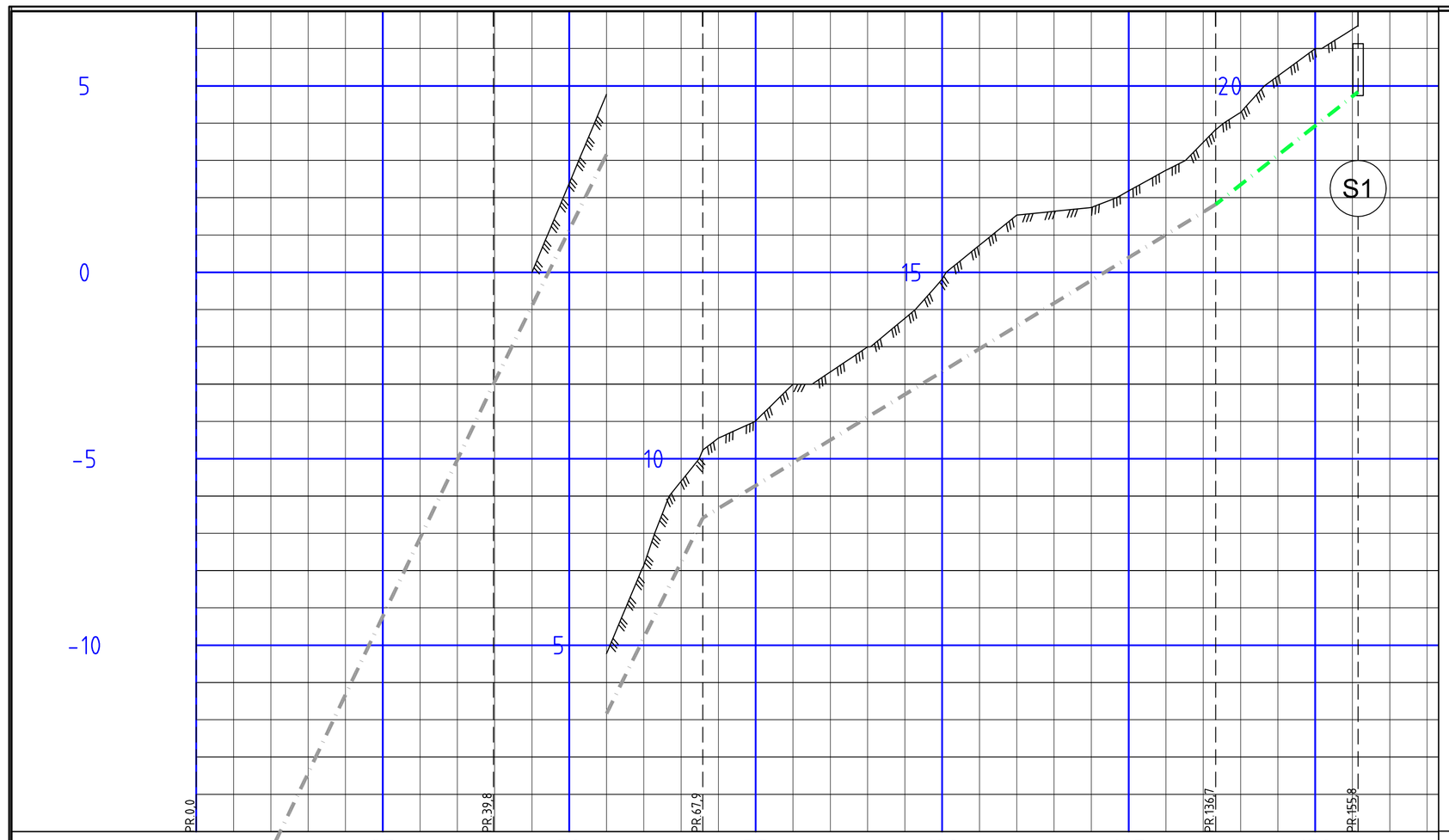

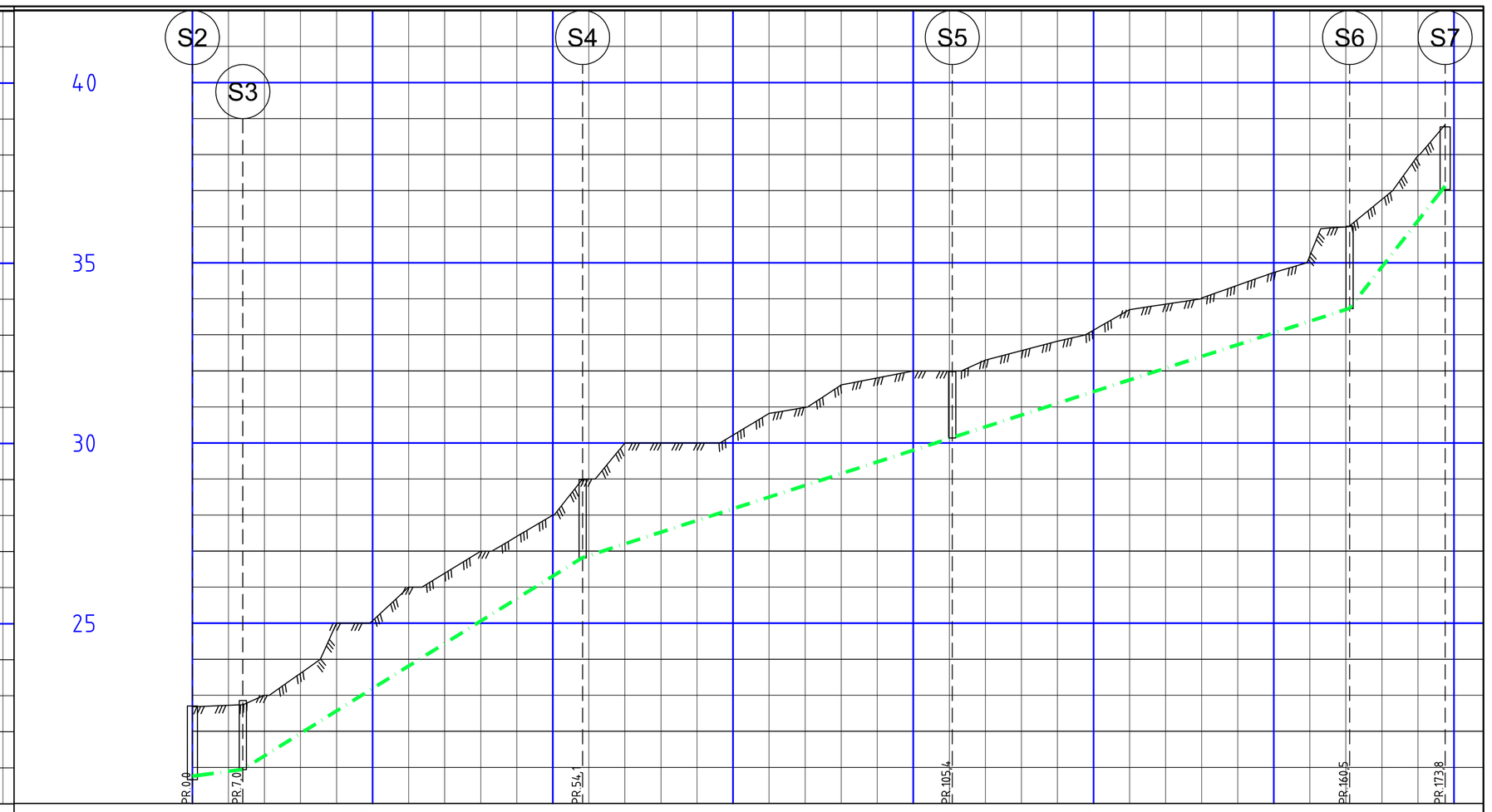

PROFIL NR.	0	25	50	75	100	125	150
Grunneier							
Markslag							
Grunnforhold							
TERRENG H./TOPP VEGDEKKE	7,14 10,55 12,00 13,00 14,82 16,53 16,74 17,74 19,29 21,00						
Hor.vinkelpunktavstand i m	39,8	28,1	68,8			19,1	
Spv. utslipps-ledning: Kumavstand i m	39,8	28,1	68,8			19,1	
Spv. utslipps-ledning: Fall i ‰	419,9	406,5	122,3			158,0	
Spv. utslipps-ledning: Kote innv. bunn	-19,72 -2,99	8,41			16,82	19,84	
Type og dim	Eks. Utslippsledning 110					110PE 100	

PROFIL NR.	0	25	50	75	100	125	150	175
Grunneier								
Markslag								
Grunnforhold								
TERRENG H./TOPP VEGDEKKE	22,68 23,00 25,00 26,00 27,00 28,00 30,00 30,00 30,82 31,61 32,00 32,30 32,82 33,70 34,02 34,73 36,00 37,98							
Hor.vinkelpunktavstand i m	7,0	47,1	51,3		55,1		13,2	
Spv. ledning: Kumavstand i m	7,0	47,1	51,3		55,1		13,2	
Spv. ledning: Fall i ‰	27,0	124,6	64,9		65,1		256,0	
Spv. ledning: Kote innv. bunn	20,76 20,95	26,82	30,15		33,74		37,13	
Type og dim	160PE 100 SDR 17							

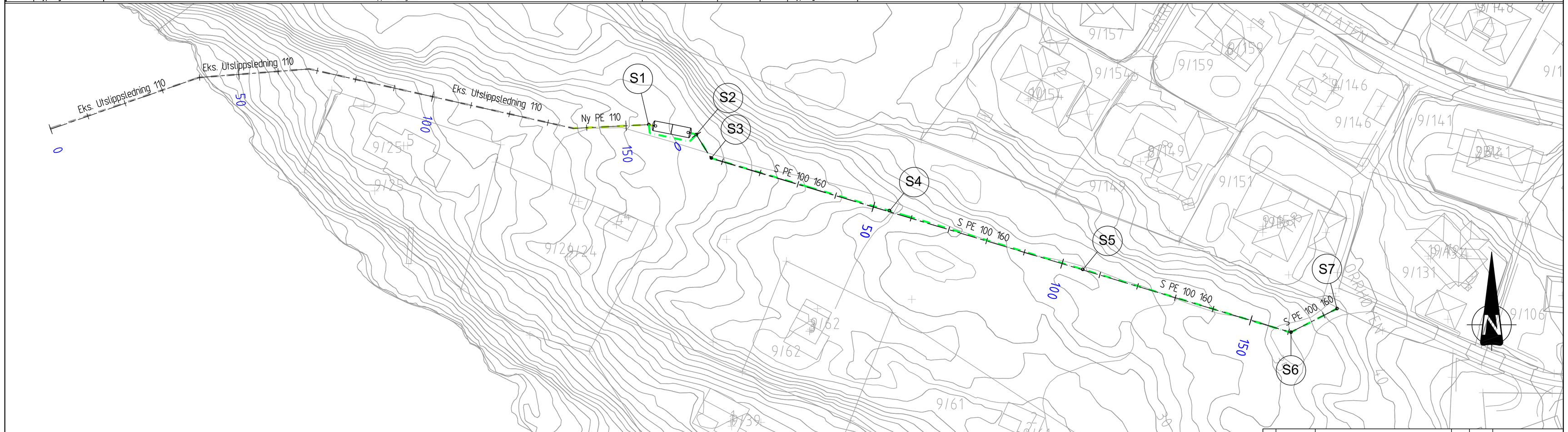

Rev.	Dato	Endring	Tegn.	Konf.	Godkjent

MELAND KOMMUNE

VA Orrhøyen

Ny løsning - Plan og profil

Tegning: F. Tjøgersen	Status: Byggesaksteqning
Konferert: O.Mythe	Prosjektansv.: O. Mythe
Dato: 24/06/2014	Målestokk: A1, 1:500
Prosj. nr.: 1256.001.02	Format A1
Tegn. nr. H1	Rev. 0

Aquapartner
Rådgivere innen kommunalteknikk
PORSGRUNN - HAMAR - GRIMSTAD