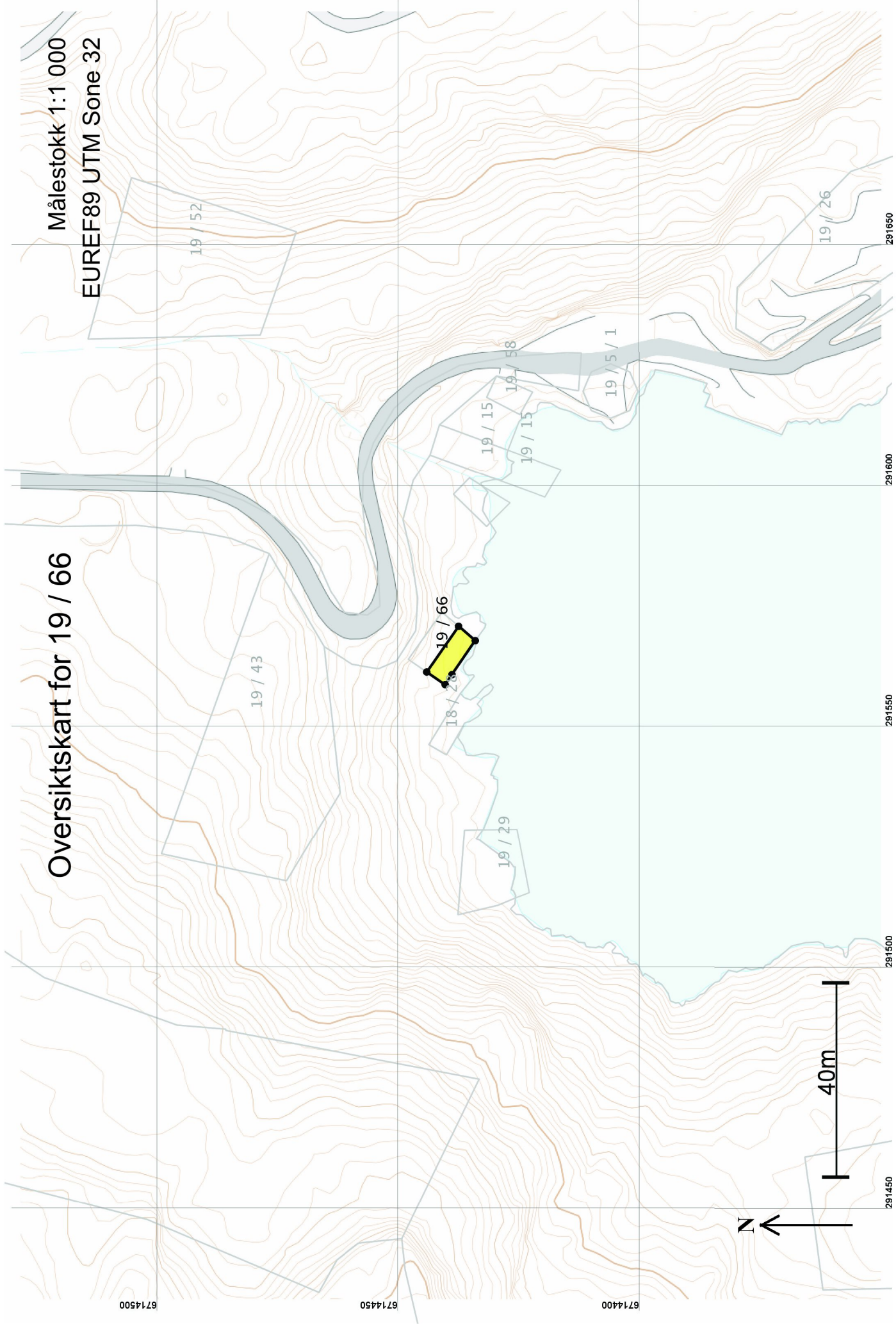


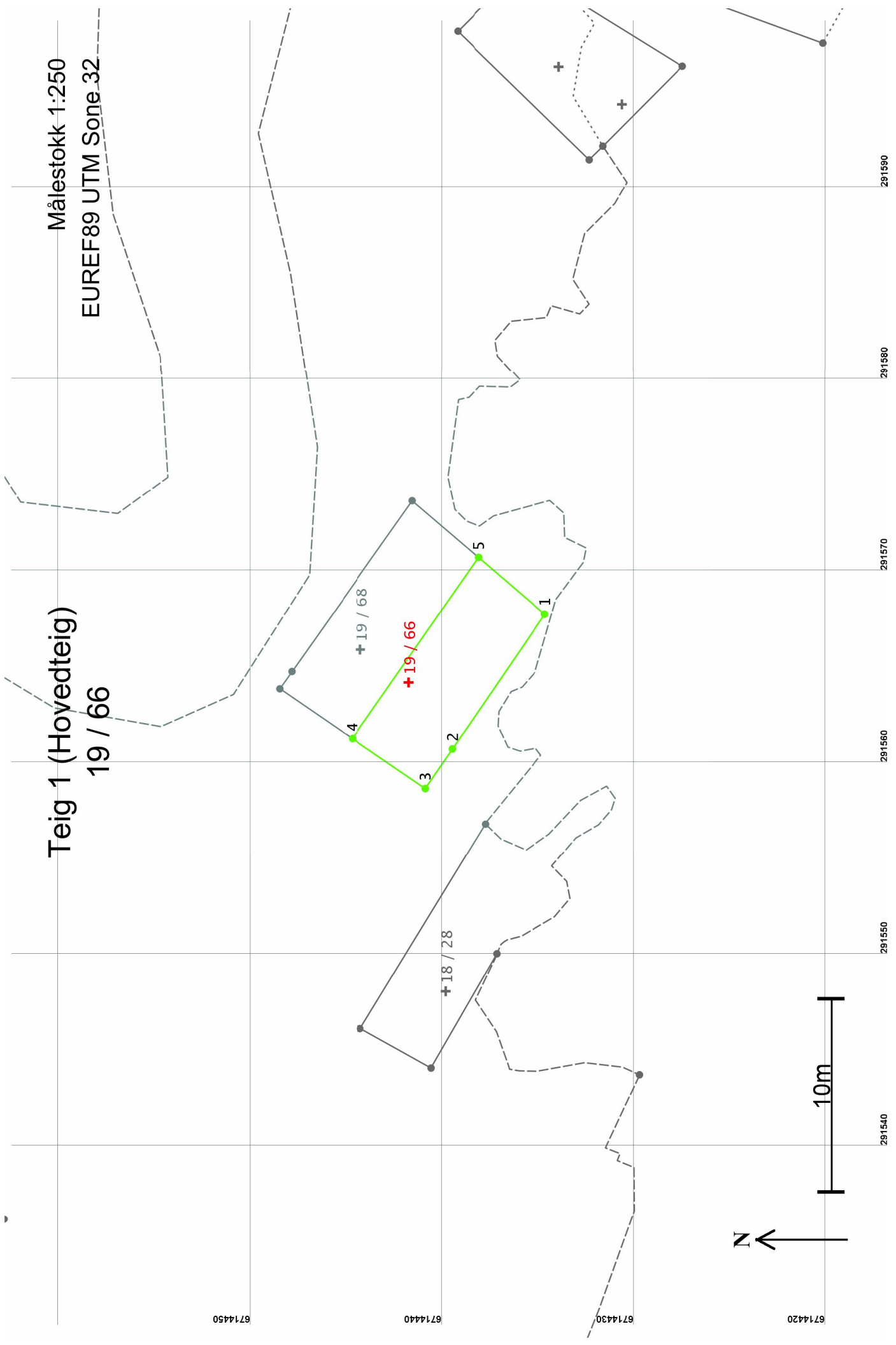
# Oversiktskart for 19 / 66

Målestokk 1:1 000  
EUREF89 UTM Sone 32



# Teig 1 (Hovedteig) 19 / 66

Målestokk 1:250  
EUREF89 UTM Sone 32



6714450

6714440

6714430

6714420

291540

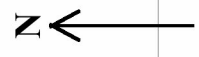
291550

291560

291570

291580

291590



10m

## Areal og koordinater

Areal: 51,4

Arealmerknad:

Representasjonssystem: EUREF89 UTM Sone 32

Nord: 6714442

Øst: 291564

### Grensepunkt / Grenselinje

### Ytre avgrensing

Løpenr	Nord	Øst	Grensemerke nedsatt i / Lengde	Grensepunkttype / Hjelpelinjetype	Målemetode	Nøyaktighet	Radius
1	6714434,85	291567,66	Mur	Offentlig godkjent grensemerke / 8,50 Ikke hjelpelinje	96 GPS kinematisk (Real time kinematic)	10	10
2	6714439,65	291560,64	Fjell	Offentlig godkjent grensemerke / 2,50 Ikke hjelpelinje	96 GPS kinematisk (Real time kinematic)	10	10
3	6714441,06	291558,58	Ikke spesifisert	Umerket	69 Beregnet	10	10
4	6714444,87	291561,18	Ikke spesifisert	Umerket	69 Beregnet	10	10
5	6714438,29	291570,62	Ikke spesifisert	Umerket	69 Beregnet	10	10