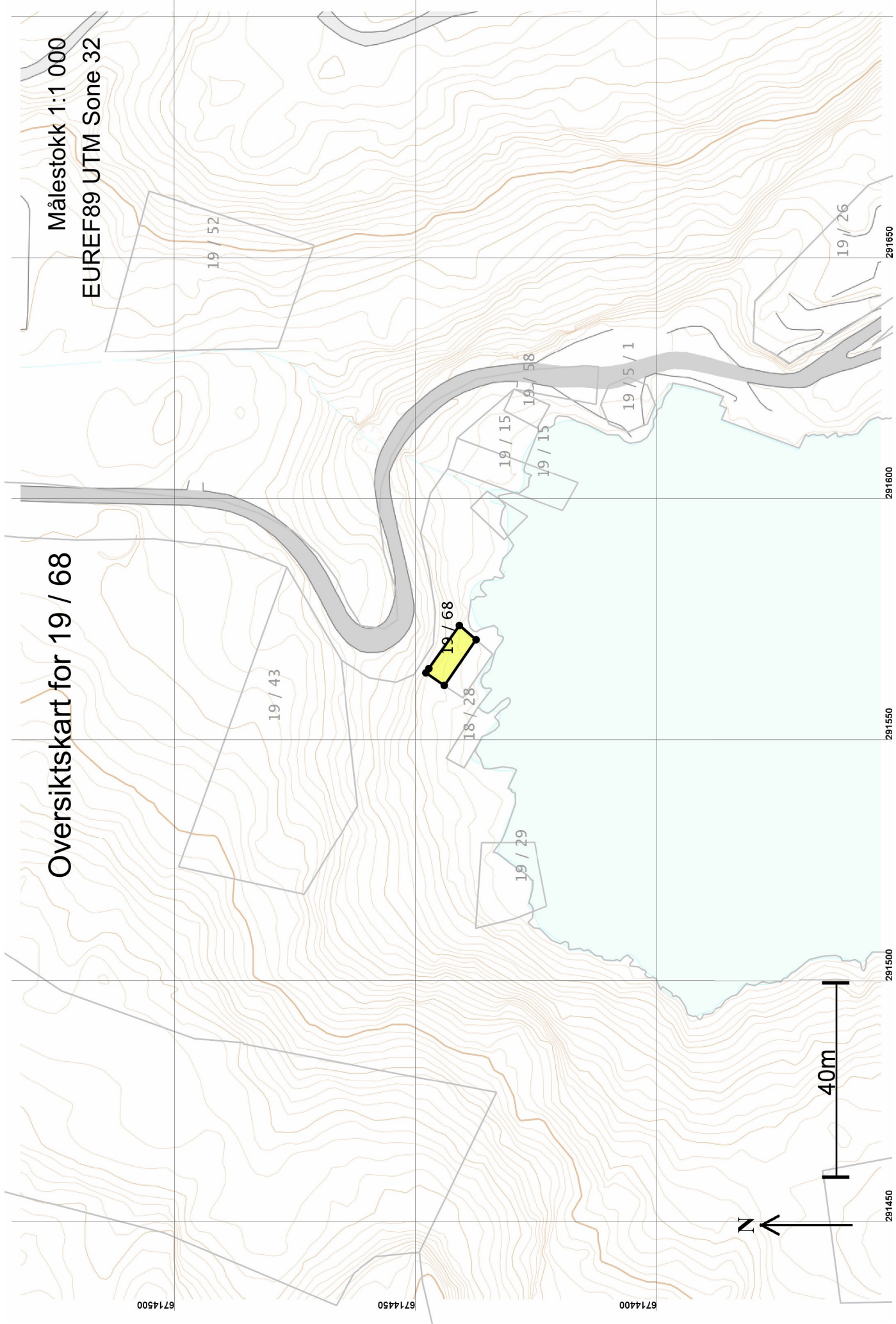
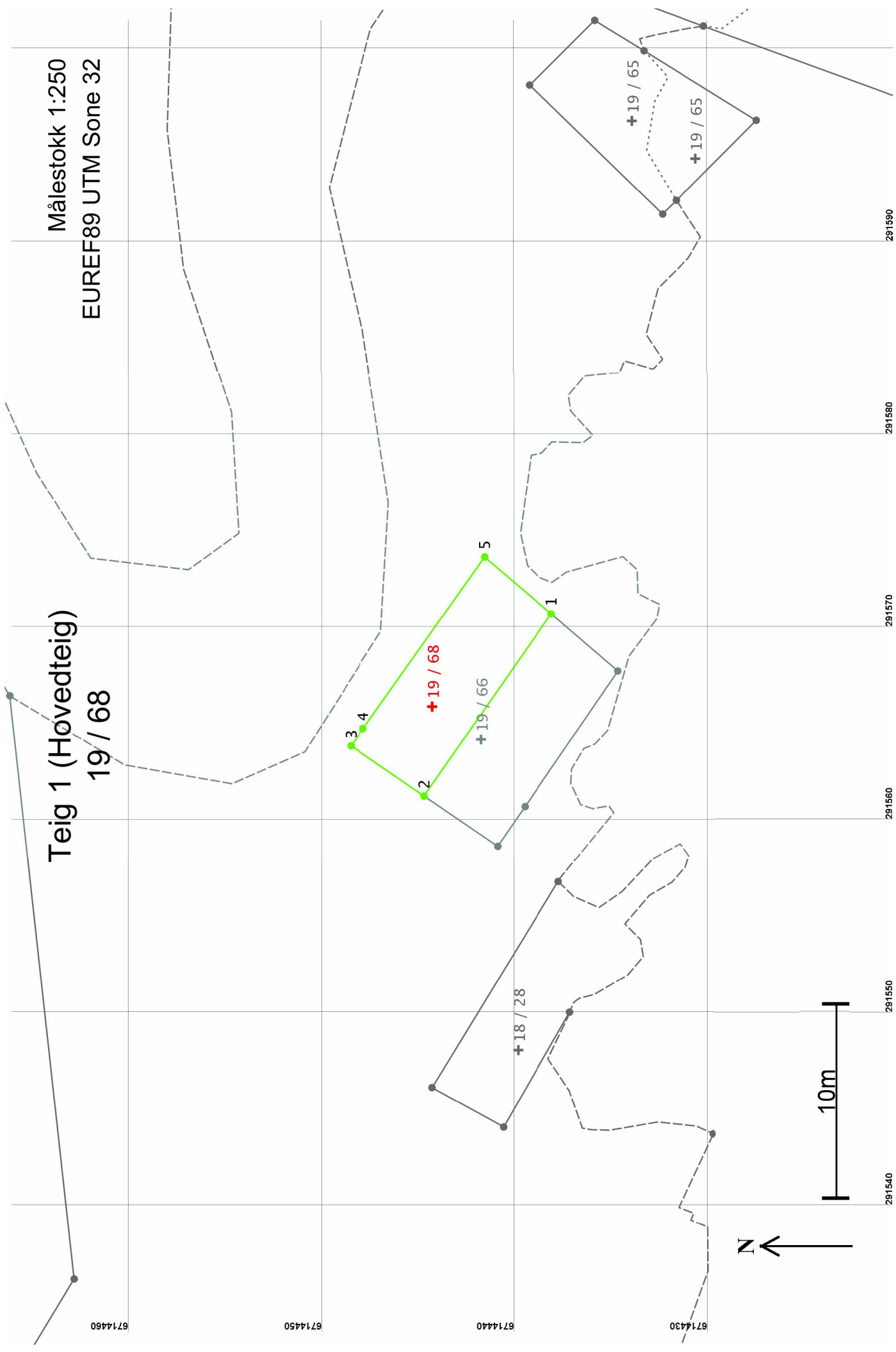


# Oversiktskart for 19 / 68

Målestokk 1:1 000  
EUREF89 UTM Sone 32





Teig 1 (Hovedteig)  
19 / 68

Målestokk 1:250  
EUREF89 UTM Sone 32

6714460

6714450

6714440

6714430

291540

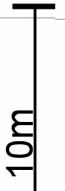
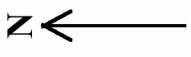
291550

291560

291570

291580

291590



## Areal og koordinater

Areal: 53,6

Arealmerknad:

Representasjonssystem: EUREF89 UTM Sone 32

Nord: 6714444

Øst: 291566

### Grensepunkt / Grenselinje

### Ytre avgrensing

Løpenr	Nord	Øst	Grensemerke nedsatt i / Grensepunkttype / Lengde Hjelpelinjetype	Målemetode	Nøyaktighet	Radius
1	6714438,29	291570,62	Ikke spesifisert Umerket 11,51 Ikke hjelpelinje	69 Beregnet		10
2	6714444,87	291561,18	Ikke spesifisert Umerket 4,60 Ikke hjelpelinje	69 Beregnet		10
3	6714448,67	291563,78	Ikke spesifisert Umerket 1,10 Ikke hjelpelinje	69 Beregnet		10
4	6714448,04	291564,68	Jordfast stein Offentlig godkjent grensemerke 10,90 Ikke hjelpelinje	96 GPS kinematisk (Real time kinematic)		10
5	6714441,74	291573,57	Fjell Offentlig godkjent grensemerke 4,54 Ikke hjelpelinje	96 GPS kinematisk (Real time kinematic)		10