

# SITUASJONSKART

Gnr/Bnr: 52/16, 21  
Adresse:  
Eigar/søkar: Skiaker, Kaarbø, Kaarbø

Kvalitet: FKB-B  
Gjeldande plan: Kommuneplan  
Planformål: LNF  
Vår referanse: PAS






Sign. ....




MELAND  
KOMMUNE



Målestokk: 1:1000  
Dato: 02.08.2017

-  Gjerde
-  Usikker eigedomsgrænse
-  Målt eigedomsgrænse
-  Bolighus
-  Andre bygg



Hugs å setje på avstandar på kartet

SITUASJONSPLAN

 Tiltak

Arbeid utført av Rune Nordahl Entreprenør  
2012

Underskrift Situasjonsplan

Dato

forretning *PS*