

SITUASJONSKART

Gnr/Bnr: Gbnr 51/37
 Adresse:
 Eigar/søkar:

Kvalitet :

Gjeldande plan :
 Planformål :

Vår referanse:



Sign.

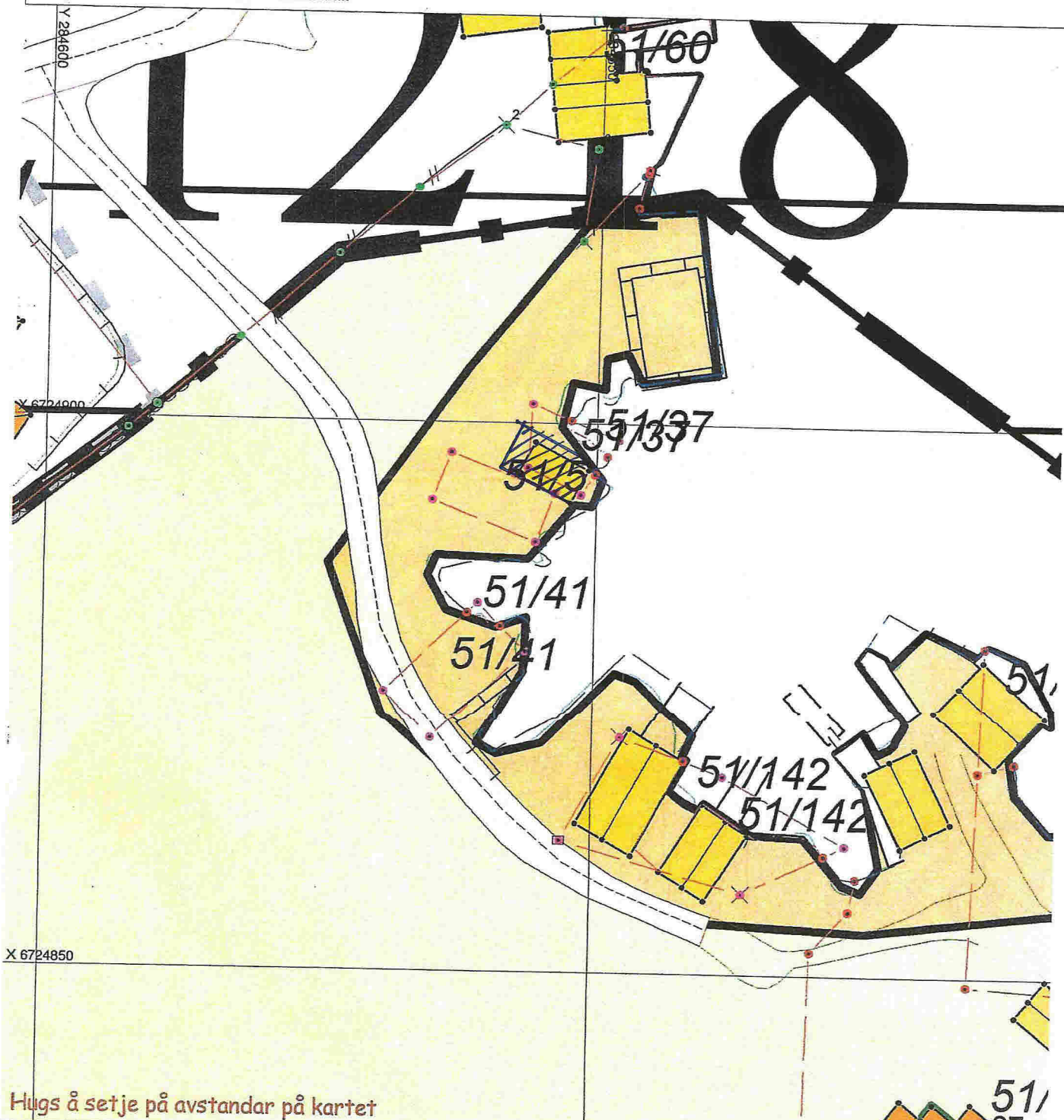


MELAND
 KOMMUNE



Målestokk: 1:500
 Dato: 31.10.2017

- | | | | |
|-----------|------------------------|---|------------|
| — # — # | Gjerde |  | Bolighus |
| - - - - - | Usikker eigedomsgrense |  | Andre bygg |
| — — — — — | Målt eigedomsgrense | | |



Hugs å setje på avstandar på kartet

SITUASJONSPLAN

 Tiltak

Teg. Lønn 21/10-17
 Underskrift Situasjonsplan Dato





