

**For matrikkelenhet:**

Kommune: 1256 - MELAND
Gårdsnummer: 1
Bruksnummer: 140

Utskriftsdato/klokkeslett: 09.11.2017 kl. 14:57
Produsert av: Anngunn Marie Gullbrå
Attestert av: Meland kommune

Orientering om matrikkelbrev

Matrikkelbrevet er hjemlet i «Lov om eigedomsregistrering» (matrikkelova) av 17. juni 2005. Etter definisjonen i matrikkelovens § 3 d) er matrikkelbrevet en attestert utskrift av matrikkelen som viser alle registrerte opplysninger om en matrikkelenhet ved oppgitt dato.

Om fullstendighet og nøyaktighet i matrikkelbrevet

Matrikkelen ble etablert ved konvertering av data fra tidligere registre. Det kan variere hvor gode disse dataene er med hensyn på fullstendighet og nøyaktighet. I enkelte tilfeller kan grensepunkt og grenselinjer mangle helt eller delvis eller være feil registrert. Det kan også være feil og mangler ved registrert bygnings- og adresseinformasjon. Fullstendighet og stedfestingsnøyaktighet er generelt bedre innenfor enn utenfor tettbygd strøk. Vær oppmerksom på at for mange matrikkelenheter og bygg hefter usikkerhet ved arealet som oppgis.

For utfyllende informasjon: www.kartverket.no/matrikkelbrev

Matrikkelenhet

Matrikkelenhetstype: Grunneiendom
Bruksnavn: SOLLID 2
Etableringsdato: 09.01.1962
Skyld: 0,01
Er tinglyst: Ja
Har festegrunner: Nei
Er seksjonert: Nei

Arealrapport

Tekst	Areal (m2)	Kommentar
Beregna areal for 1 / 140	251,3	

Eierforhold

Tinglyste eierforhold

Rolle	Status	Føds.d./org.nr	Navn	Bruksenhet	Adresse	Andel
Hjemmelshaver		971032081	STATENS VEGVESEN		Postboks 8142 Dep 33 OSLO	1 / 1

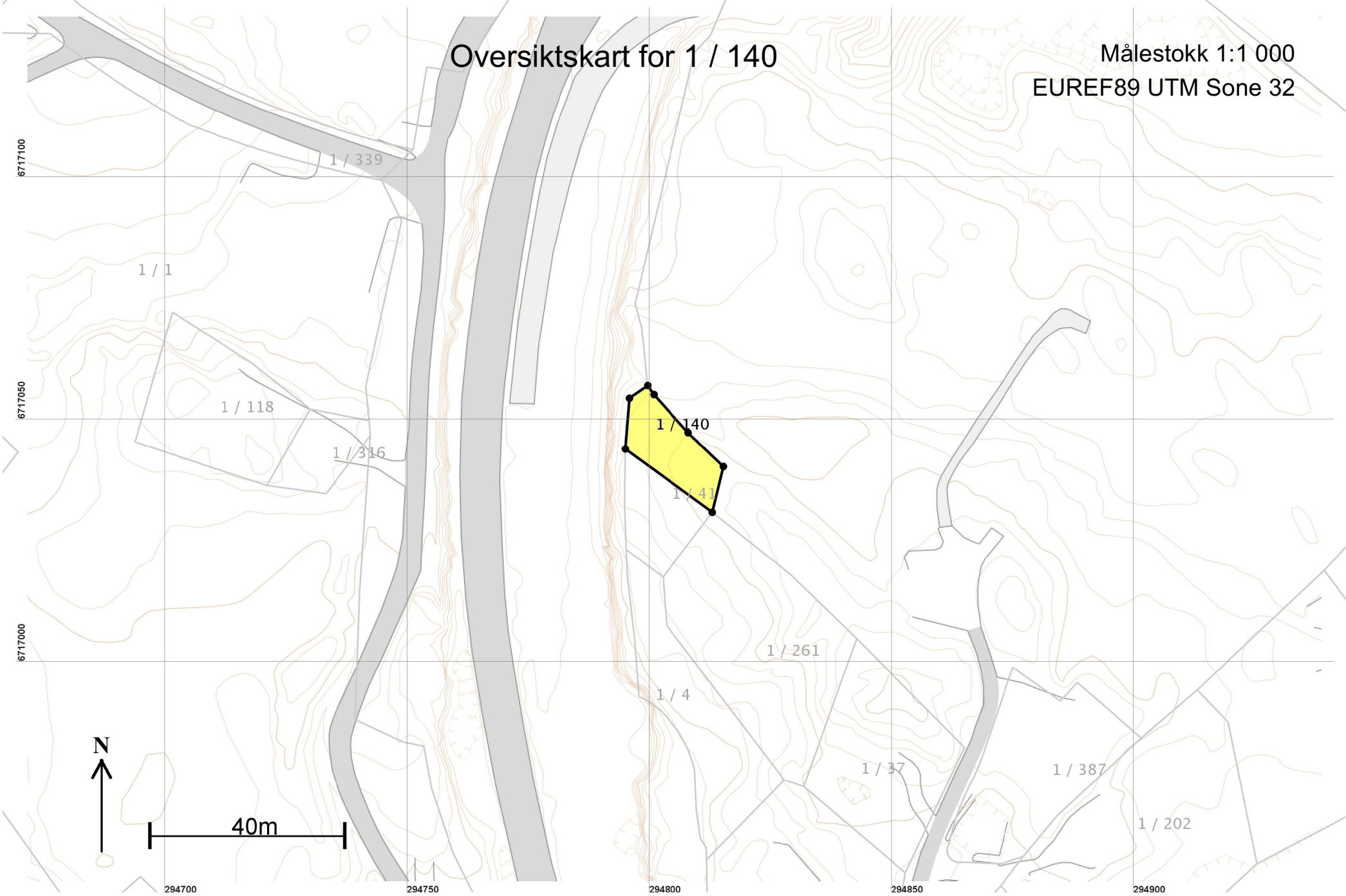
Forretninger

Forretningstype	Årsak til feilretting	Tinglysingsstatus	Tinglysingsstatusdato	Forretningsdato	Matrikkelføringsdato	Signatur
Annen forretningstype				30.10.2017	30.10.2017	anngull
Annen forretningstype				30.10.2017	30.10.2017	anngull
Oppmålingsforretning/arealoverføring				02.05.2017	30.10.2017	anngull
				Rolle	Matrikkelenhet	Arealendring
				Avgiver	1256 - 1/41	-318,1
				Mottaker	1256 - 1/342	318,1
Oppmålingsforretning/arealoverføring				02.05.2017	30.10.2017	anngull
				Rolle	Matrikkelenhet	Arealendring
				Avgiver	1256 - 1/140	-385,1
				Mottaker	1256 - 1/342	385,1
Oppmålingsforretning/arealoverføring				02.05.2017	27.10.2017	anngull
				Rolle	Matrikkelenhet	Arealendring
				Avgiver	1256 - 1/4	-4 194,4

Forretningstype	Årsak til feilretting	Tinglysingsstatus	Tinglysingsstatusdato	Forretningsdato	Matrikkelføringsdato	Signatur
			Mottaker		1256 - 1/342	4 194,4
Grensejustering				15.04.1996		OBS
			Rolle		Matrikkelenhet	Arealendring
			Avgiver		1256 - 1/342	-220
			Mottaker		1256 - 1/140	220
Skylddeling				09.01.1962		
			Rolle		Matrikkelenhet	Arealendring
			Avgiver		1256 - 1/4	0
			Mottaker		1256 - 1/140	0

Oversiktskart for 1 / 140

Målestokk 1:1 000
EUREF89 UTM Sone 32



Teig 1 (Hovedteig) 1 / 140

Målestokk 1:250
EUREF89 UTM Sone 32

6717060

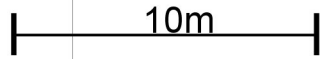
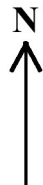
6717050

6717040

6717030

+ 1 / 140

+ 1 / 41



294780

294790

294800

294810

294820

294830

Areal og koordinater

Areal: 251,3

Arealmerknad:

Representasjonspunkt: Koordinatsystem: EUREF89 UTM Sone 32

Nord: 6717050

Øst: 294800

Grensepunkt / Grenselinje

Ytre avgrensing

Løpenr	Nord	Øst	Grensemerke nedsatt i / Lengde	Grensepunkttype / Hjelpelinjetype	Målemetode	Nøyaktighet	Radius
1	6717031,67	294812,92	Ikke spesifisert 22,18	Umerket Ikke hjelpelinje	10 Terrengmålt	13	
2	6717044,72	294794,98	Ikke spesifisert 10,51	Umerket Ikke hjelpelinje	10 Terrengmålt	10	
3	6717055,20	294795,82	Ikke spesifisert 4,59	Gjerdestolpe Ikke hjelpelinje	10 Terrengmålt	10	
4	6717057,81	294799,59	Ikke spesifisert 2,26	Gjerdestolpe Ikke hjelpelinje	10 Terrengmålt	10	
5	6717055,95	294800,88	Ikke spesifisert 10,58	Ukjent Ikke hjelpelinje	20 Stereoinstrument	36	
6	6717048,08	294807,95	Ikke spesifisert 10,07	Ukjent Ikke hjelpelinje	20 Stereoinstrument	36	
7	6717041,10	294815,21	Ikke spesifisert 9,70	Ukjent Ikke hjelpelinje	20 Stereoinstrument	36	1000