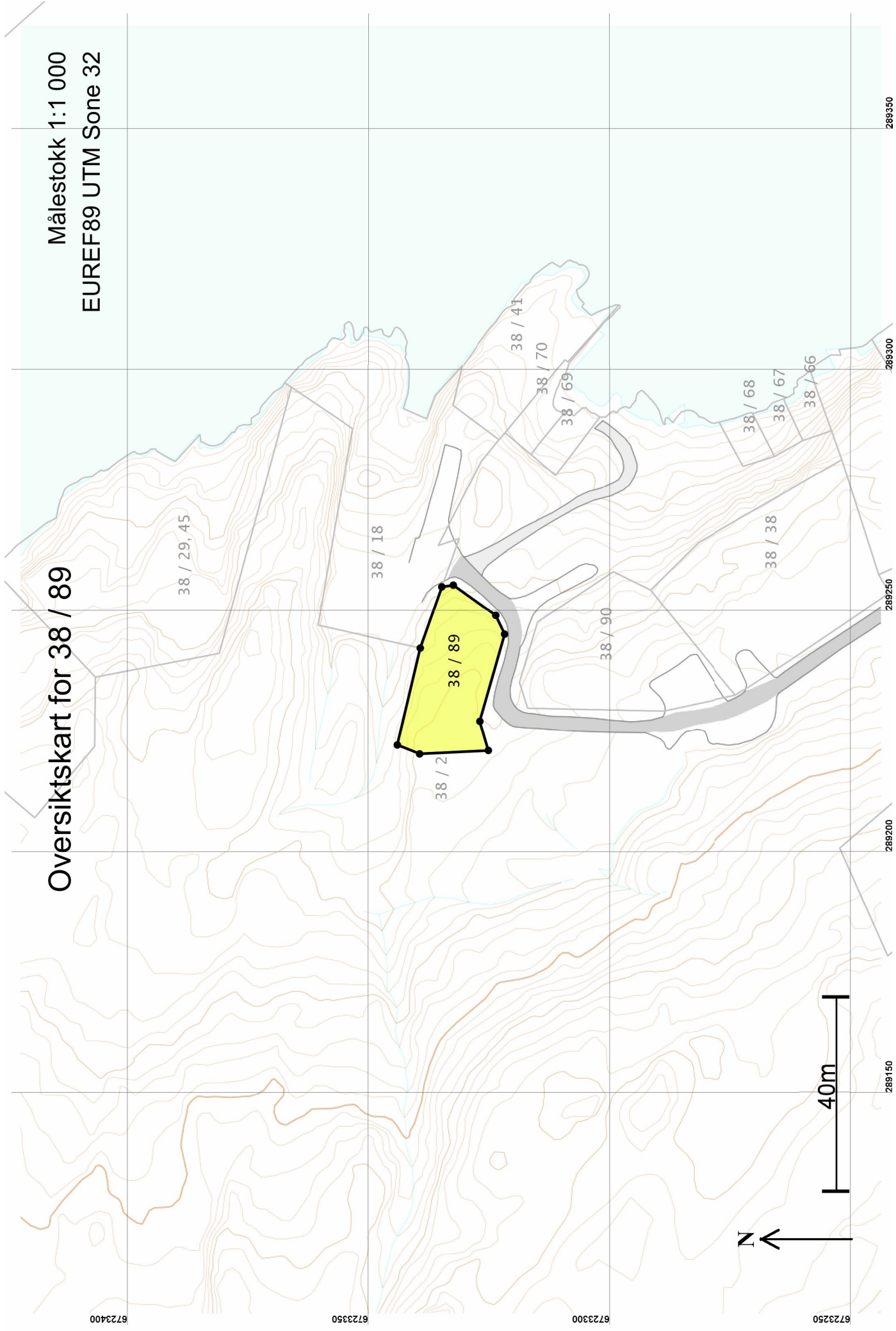
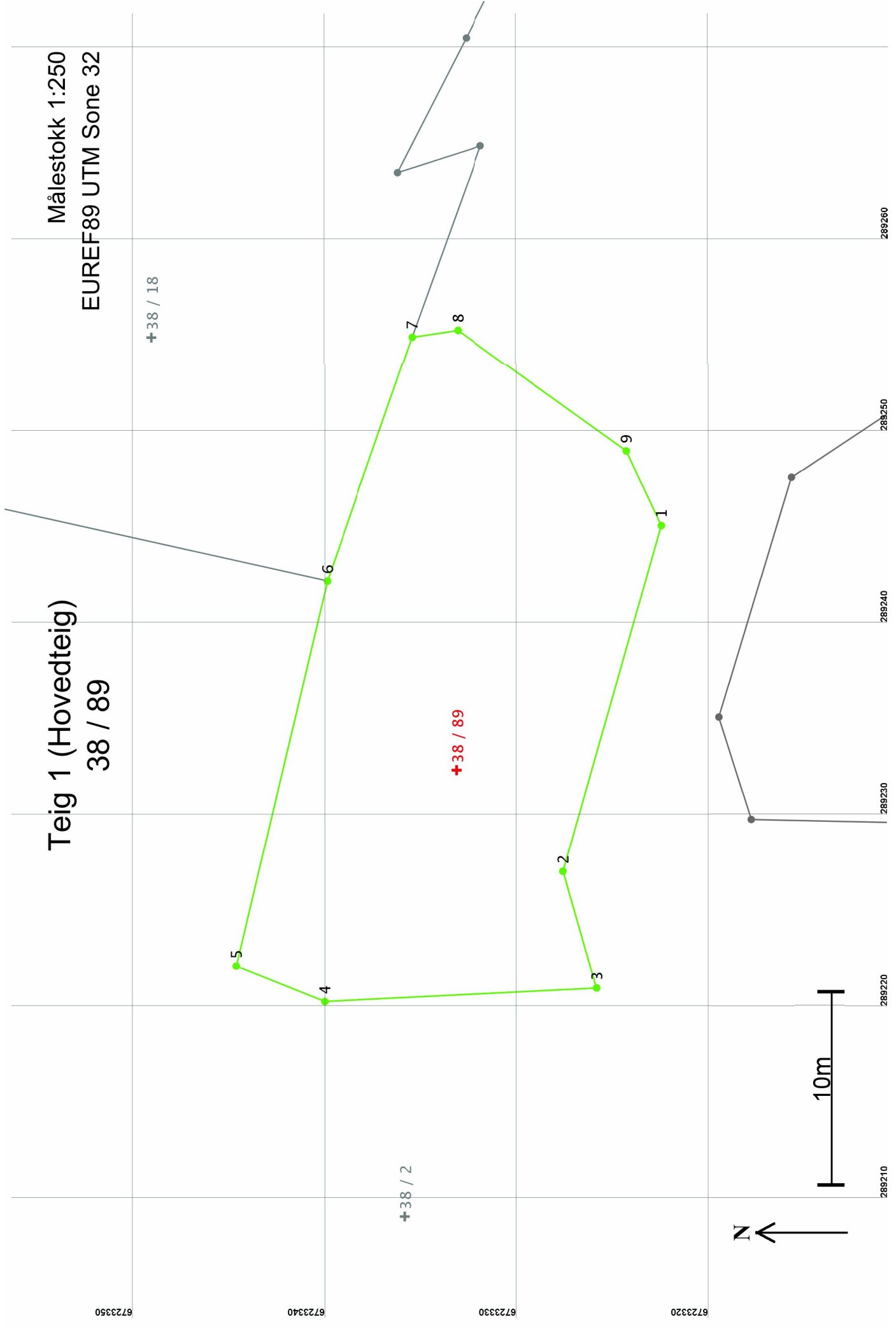


Oversiktskart for 38 / 89

Målestokk 1:1 000
EUREF89 UTM Sone 32





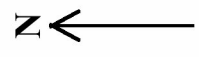
Teig 1 (Hovedteig)
38 / 89

Målestokk 1:250
EUREF89 UTM Sone 32

+38 / 18

+38 / 2

+38 / 89



Areal og koordinater

Areal: 509,4

Arealmerknad:

Representasjonssystem: EUREF89 UTM Sone 32

Nord: 6723333

Øst: 289232

Grensepunkt / Grenselinje

Ytre avgrensing

Løpnr	Nord	Øst	Grensemerke nedsatt i / Lengde	Hjelpelinjetype	Målemetode	Nøyaktighet	Radius
1	6723322,66	289245,01	Fjell Offentlig godkjent grensemerke	96 GPS kinematisk (Real time kinematic)	96 GPS kinematisk (Real time kinematic)	10	10
2	6723327,77	289226,99	18,73 Ikke hjelpelinje	Fjell Offentlig godkjent grensemerke	96 GPS kinematisk (Real time kinematic)	10	10
3	6723326,02	289220,91	6,33 Ikke hjelpelinje	Jord Offentlig godkjent grensemerke	96 GPS kinematisk (Real time kinematic)	10	10
4	6723340,21	289220,20	14,21 Ikke hjelpelinje	Jord Offentlig godkjent grensemerke	96 GPS kinematisk (Real time kinematic)	10	10
5	6723344,81	289222,05	4,96 Ikke hjelpelinje	Jordfast stein Offentlig godkjent grensemerke	96 GPS kinematisk (Real time kinematic)	10	10
6	6723340,07	289242,13	20,63 Ikke hjelpelinje	Fjell Offentlig godkjent grensemerke	96 GPS kinematisk (Real time kinematic)	10	10
7	6723335,63	289254,84	13,46 Ikke hjelpelinje	Mur Borehull	96 GPS kinematisk (Real time kinematic)	10	10
8	6723333,25	289255,20	2,41 Ikke hjelpelinje	Fjell Offentlig godkjent grensemerke	96 GPS kinematisk (Real time kinematic)	10	10
9	6723324,48	289248,90	10,80 Ikke hjelpelinje	Fjell Offentlig godkjent grensemerke	96 GPS kinematisk (Real time kinematic)	10	10
			4,29 Ikke hjelpelinje				