

# SITUASJONSKART

Gnr/Bnr: 29/5  
Adresse: Hestnesvegen 121  
Eigar/søkar: Evy Hestnes

Kvalitet: Fkb-B

Gjeldande plan: Kommuneplan  
Planformål: LNF

Vår referanse: Amg






Sign. ....

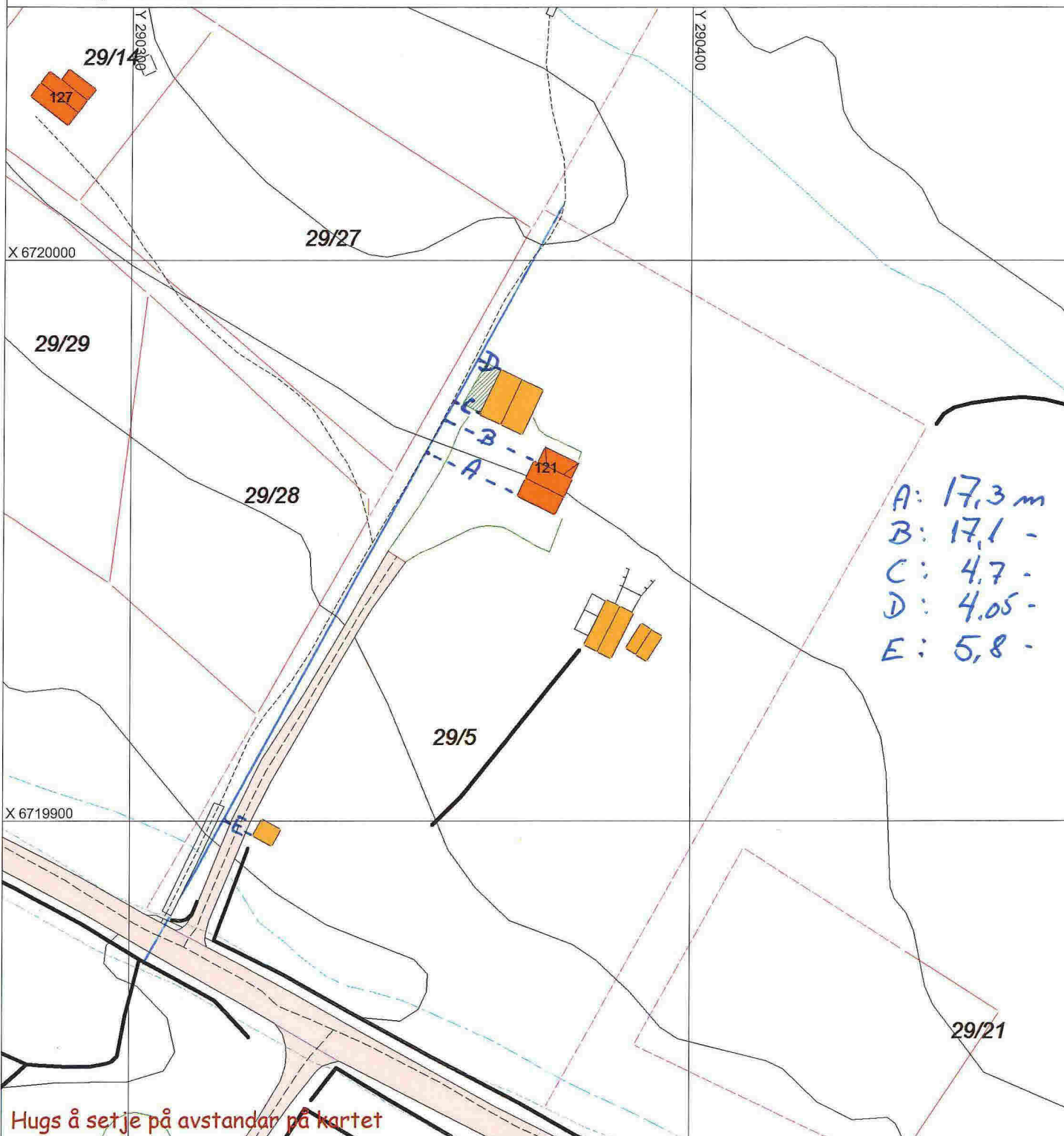


Målestokk: 1:1000  
Dato: 15.04.2014

17-July-2014  
MELAND  
KOMMUNE



-  Gjerde
-  Usikker eigedomsgrense
-  Målt eigedomsgrense
-  Bolighus
-  Andre bygg



A: 17,3 m  
B: 17,1 -  
C: 4,7 -  
D: 4,05 -  
E: 5,8 -

Hugs å setje på avstandar på kartet

## SITUASJONSPLAN

 Tiltak

Underskrift Situasjonsplan

Dato