




gnr/bnr 23/417 vedl. 1

06-March-2018



### Oppsummering

#### Egenskaper

TYPE	Ubruttoarealverkt, ubehandlet
AREAL	12,7 m <sup>2</sup>
BREDD (MM)	4255
DYBDE (MM)	2975
HØYDE BAKKANT (MM)	2530
HØYDE FORKANT (MM)	2225
TAKSEKSJON	5
SNØ-SONE	2

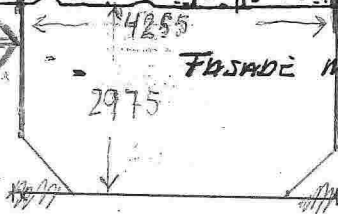
Grundplan 23/417

Ved. 2

MA 30 6 REUSE



ca 8,3 meter.



FASADE MOT ØST.

Vest



# Se eiendom

informasjon fra matrikkel og grunnboken

Dato:  
25/01 2017

Gårds-/bruksnr: Meland 1256-23/417  
Adresse: Paktarmyrhaugen 7, 5918 Frekhaug  
Eiendomstype: Grunneiendom

Tegnforklaring grenselinjer:	
	Nøyaktig måling
	Middels nøyaktig
	Mindre nøyaktig
	Lite nøyaktig
	Skissenyaktighet
	Uavklart grense (m. kvalitet)
	Fiktiv grense
	Hjelpelinje vannkant
	Hjelpelinje vegkant
	Hjelpelinje punktfeste

