

SITUASJONSKART

Gnr/Bnr: 46/59
Adresse: Skintveitvegen
Eigar/søkar: Meland kommune

Kvalitet : FKB-B

Målestokk: 1:1000
Dato: 12.04.2018





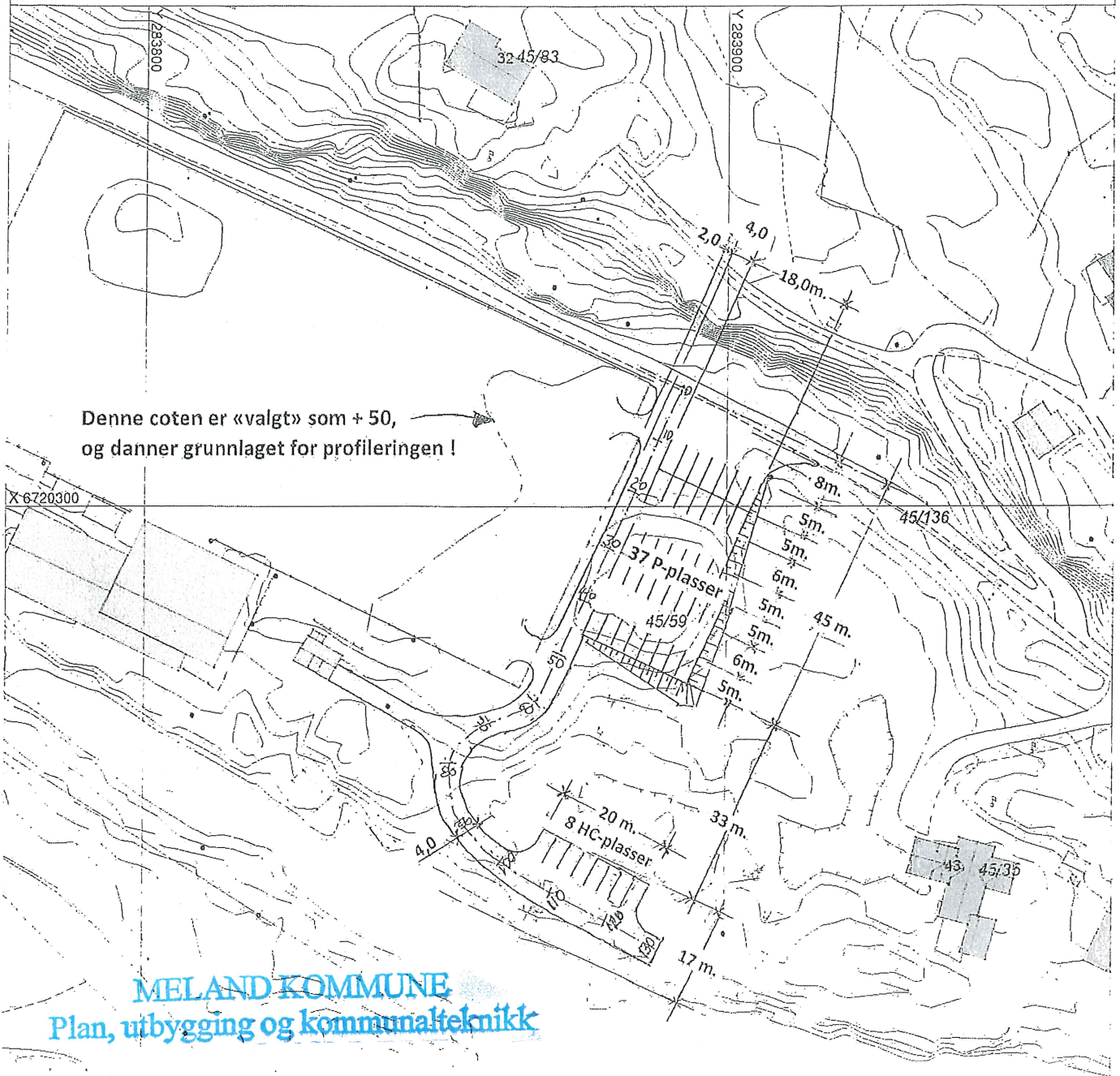
Gjeldande plan : Kommuneplan
Planformål : Offentleg / friområde

Vår referanse: Ang

Sign.

— Gjerde
- - - Usikker eigedomsgrense
- - - Målt eigedomsgrense

 Bolighus
 Andre bygg



MELAND KOMMUNE
Plan, utbygging og kommunalteknikk

Prosj. PARKERINGSPLASSER og VEG frem til vannet.
Gnr. 45, bnr, 59, Rossland i Meland kommune.


Situasjonskart i Mål = 1 : 1000




**Alversund
Maskinstasjon A.S**

Epost: alm-as@online.no
Web: www.alversund-maskinstasjon.no
Adresse: Buhaugen 6, 5911, Alversund

SITUASJONSPLAN

 Tiltak

E-1



RELATIVE HØYDER

Cote 50 er valgt som utgangspunkt
se angivelse på Situasjonsskartet i Mål = 1: 1 000

Proj. veg til P - plasser , gnr. 46, bnr. 59
Rossland i Meland kommune.

Tverrprofiler i Mål = 1 : 100

Lengdeprofilen er 1:100 i vertikalplanet
1:500 i horisontalplanet



Alversund
Maskinstasjon A.S

Mob: 91852501

Epost: aim-as@online.no

Web: www.alversund-maskinstasjon.no

Adresse: Buhaugen 6, 5911, Alversund