

# SITUASJONSKART

Gnr/Bnr: 36/60  
Adresse: Ådlandsvågen 10, 11  
Eigar/søkar: Pedersen

Kvalitet: FKB-B

Gjeldande plan: Kommuneplan  
Planformål: Eksisterande fritidsbeb.

Vår referanse: Amg






Sign. ....

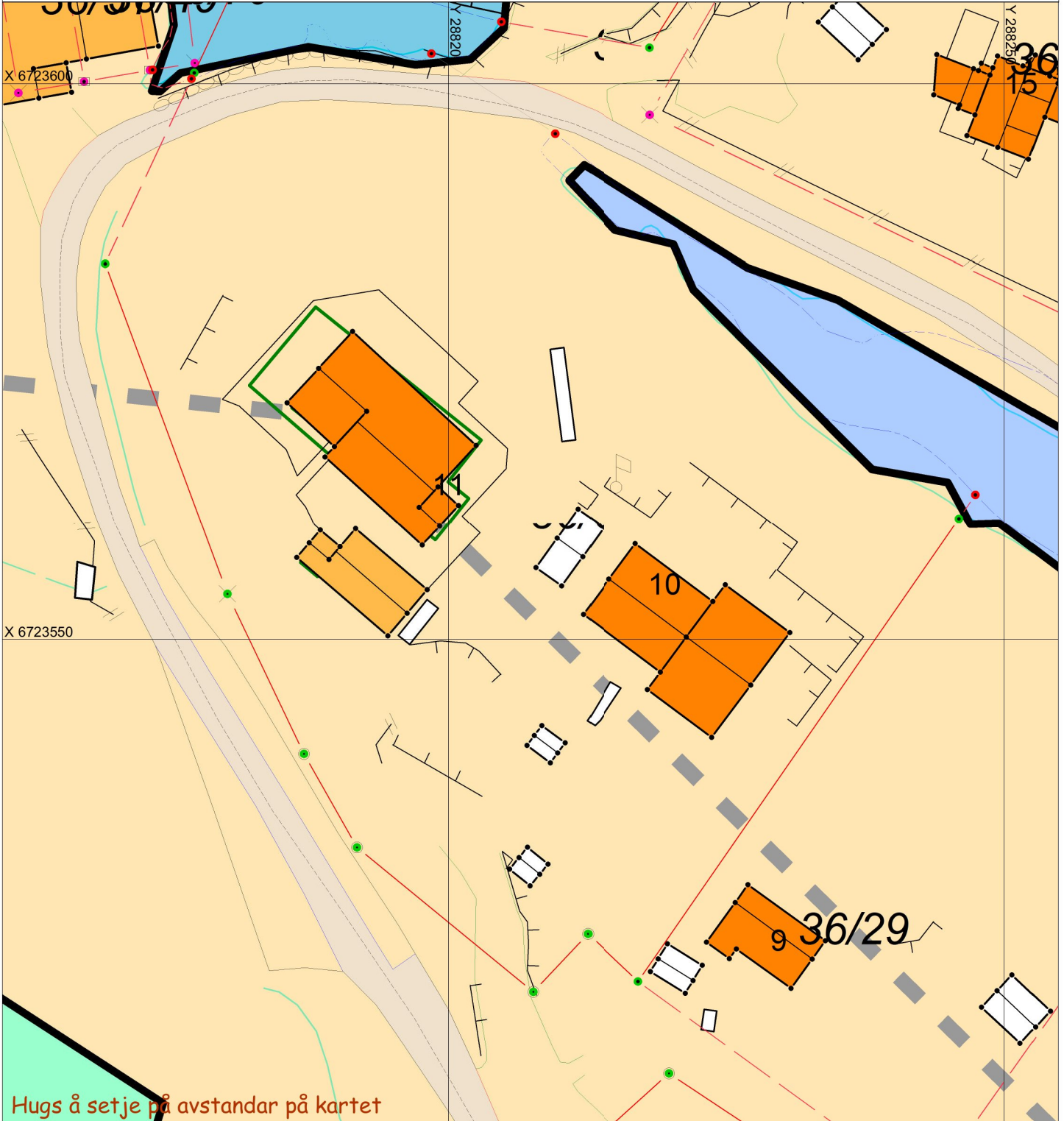


MELAND  
KOMMUNE




Målestokk: 1:500  
Dato: 24.05.2018

-  Gjerde
-  Usikker eigedomsgrense
-  Målt eigedomsgrense
-  Bolighus
-  Andre bygg



Hugs å setje på avstandar på kartet

## SITUASJONSPLAN

 Tiltak

Underskrift Situasjonsplan

Dato