

Melding om bygning eller tilbygg som er unntatt søknadsplikt

Dette skjemaet skal brukes for å melde fra til kommunen om at du har bygget en bygning eller et tilbygg som er unntatt søknadsplikt.

Kryss av for hva som skal meldes inn:		
<input type="checkbox"/>	Tilbygg inntil 15 m ²	
<input type="checkbox"/>	Bygning inntil 50 m ²	
Underkategori (ett kryss):		
<input type="checkbox"/>	Garasje eller uthus til bolig	<input checked="" type="checkbox"/>
	Garasje eller uthus til fritidsbolig	<input type="checkbox"/>
		Fiskeri- eller landbruksbygning
Annen type bygning, beskriv:	<input type="text"/>	

Informasjon om eiendommen:	
Eier:	Helge Pedersen
Adresse:	Morviksanden 29, 5124 Morvik
Gårdsnummer (du kan finne gårdsnummer ved å søke opp adresse på www.seeiendom.no)	36
Bruksnummer (du kan finne bruksnummer ved å søke opp adresse på www.seeiendom.no)	60
Festenummer (gjelder kun hvis festetomt):	
Seksjonsnummer (gjelder kun hvis sameie):	

Informasjon om bygningen eller tilbygget:			
Bruksareal (BRA): Innvending areal (areal innenfor ytterveggene)	46,80 m ²	Dato for ferdigstillelse: (dag.mnd.år)	0 4 0 5 2 0 1 8

Legg ved et kart hvor tilbygget eller bygningen er tegnet inn:
Slik gjør du: Bruk et kartutsnitt over eiendommen for å tegne inn hvor bygningen eller tilbygget er plassert.
Kartet kan for eksempel være: – et situasjonskart fra kommunen – et kart fra kommunens nettside – et kartutsnitt fra www.seeiendom.no
Vi anbefaler at du: – tegner inn et omriss av bygningen eller tilbygget – oppgir hvor mange meter det er fra bygningen/tilbygget til nabogrensa.
Kartet som viser plasseringen sendes til kommunen sammen med dette meldingsskjemaet.

SITUASJONSKART

Gnr/Bnr: 36/60
Adresse: Ådlandsvågen 10, 11
Eigar/søkar: Pedersen

Kvalitet: FKB-B

Gjeldande plan: Kommuneplan
Planformål: Eksisterande fritidsbeb.

Vår referanse: Amg






Sign.

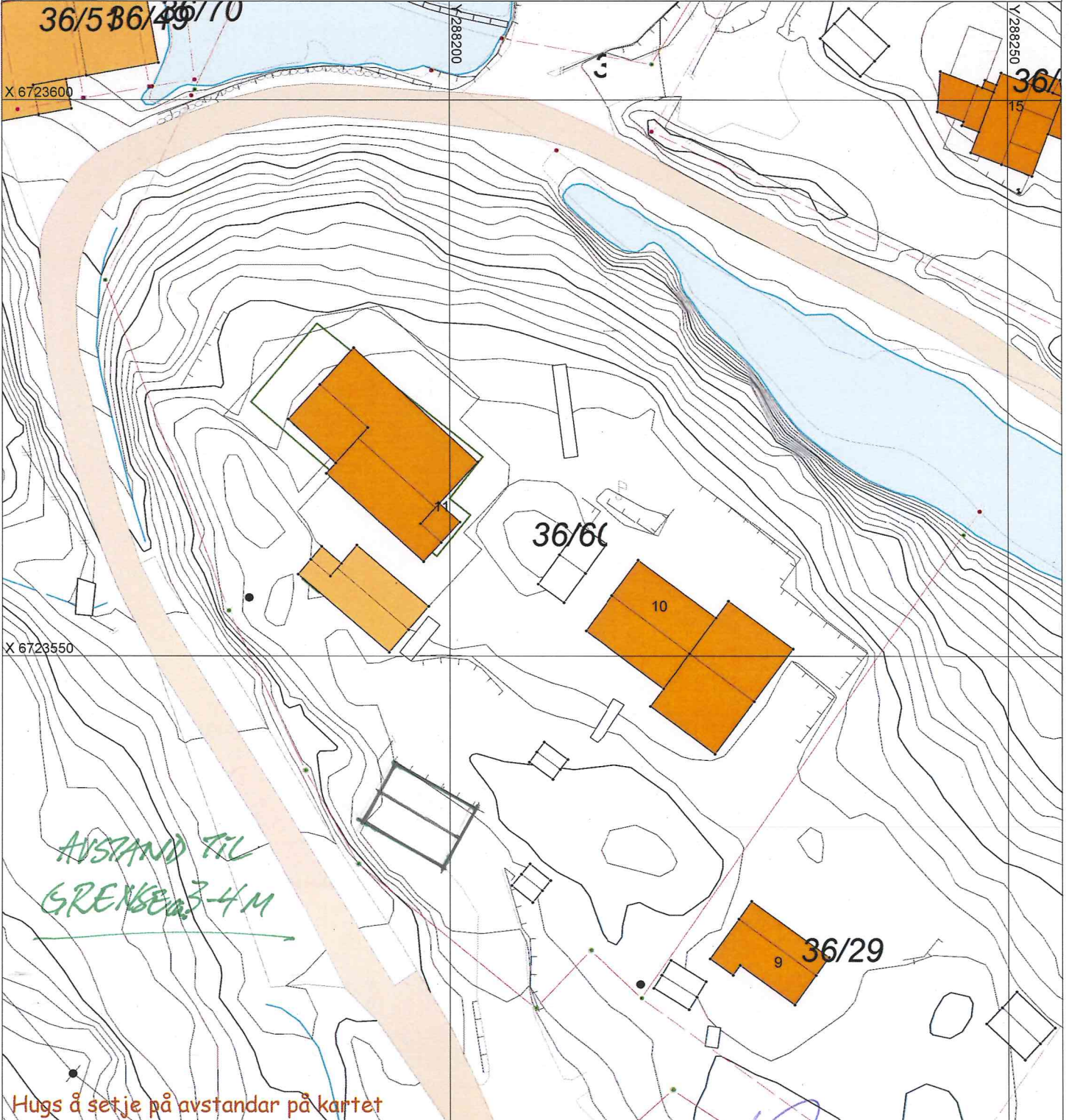


MELAND
KOMMUNE




Målestokk: 1:500
Dato: 24.05.2018

-  Gjerde
-  Usikker eigedomsgrense
-  Målt eigedomsgrense
-  Bolighus
-  Andre bygg



SITUASJONSPLAN

 Tiltak


Underskrift Situasjonsplan

24.05.2018
Dato

SITUASJONSKART

Gnr/Bnr: 36/60
Adresse: Ådlandsvågen 10, 11
Eigar/søkar: Pedersen

Kvalitet: FKB-B

Gjeldande plan: Kommuneplan
Planformål: Eksisterande fritidsbeb.

Vår referanse: Amg

Sign.

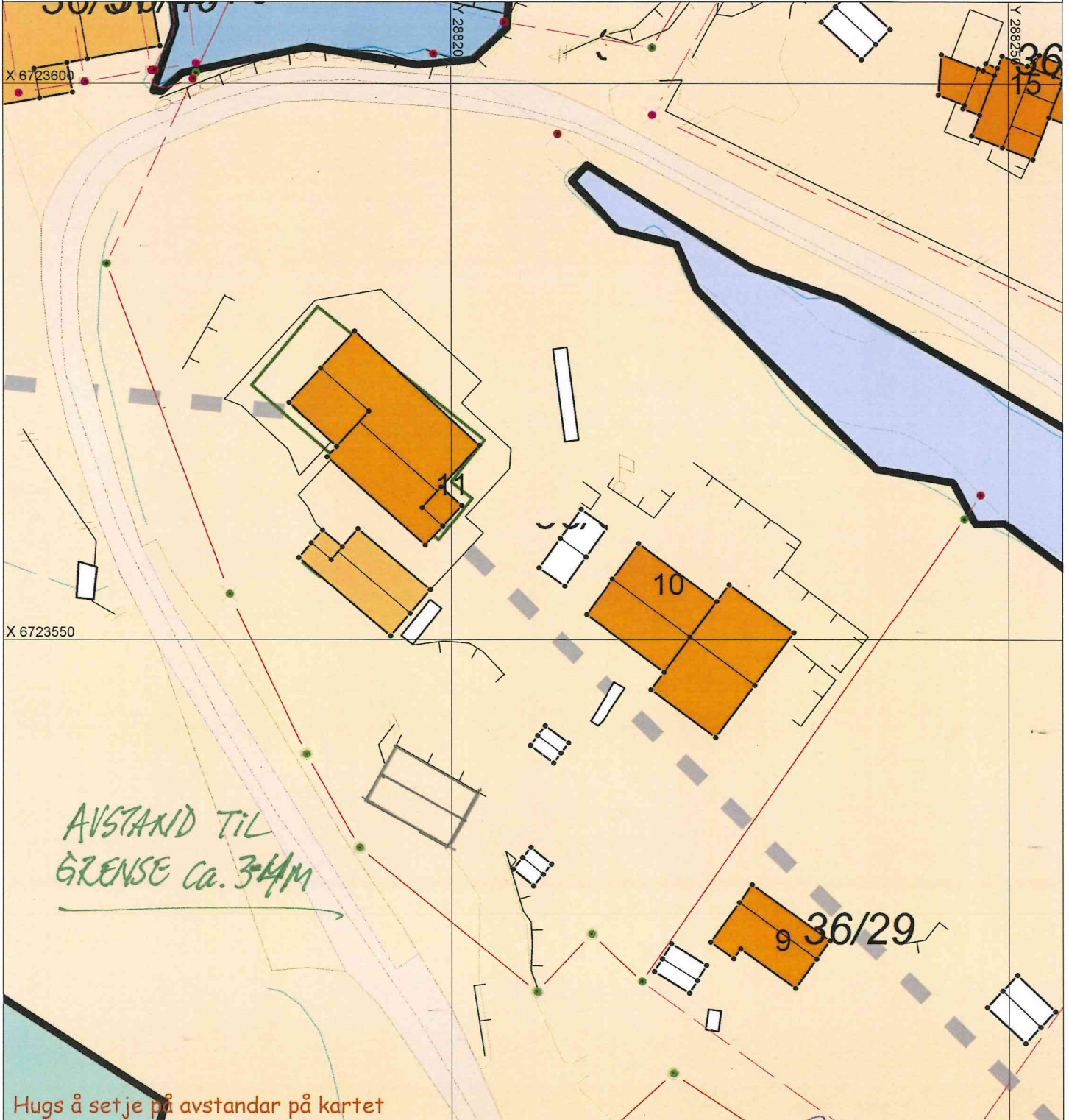


MELAND
KOMMUNE



Målestokk: 1:500
Dato: 24.05.2018

- Gjerde
- Usikker eigedomsgrense
- Målt eigedomsgrense
- Bolighus
- Andre bygg



Hugs å setje på avstandar på kartet

SITUASJONSPLAN

Tiltak

Underskrift Situasjonsplan

24.05.2018
Dato