

# SITUASJONSKART

08-June-2018  
MELLAND  
KOMMUNE

Gnr/Brnr: 27/3, 27/97  
Adresse:  
Eigar/søkar: Harald Sundhordvik/Sigmund Sunnhordvik



Kvalitet : FKB-B

Målestokk: 1:500  
Dato: 28.05.2018

Gjeldande plan : Kommuneplan

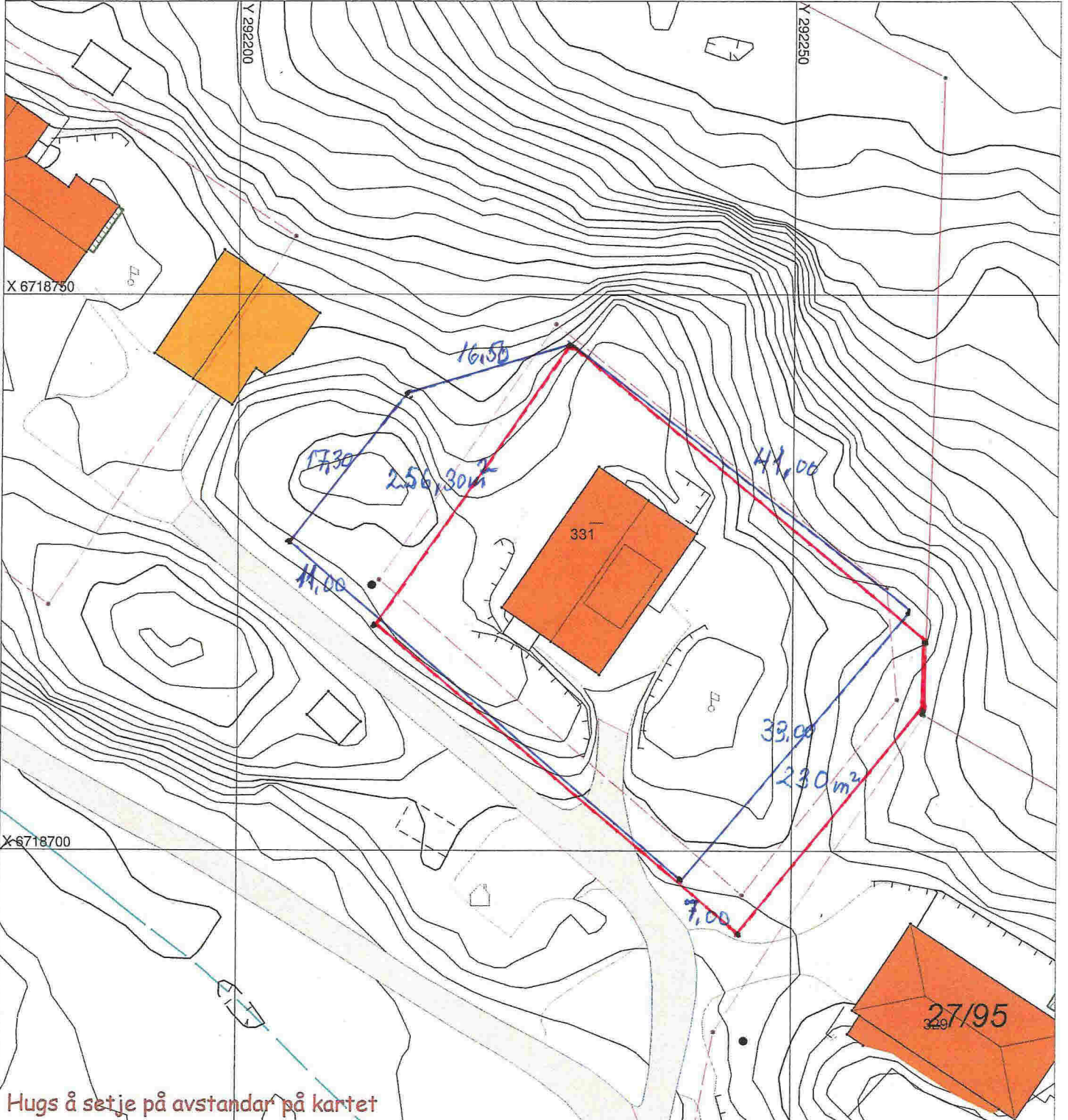
Planformål : LNF

Vår referanse: PAS

—#—#— Gjerde  
- - - Usikker eigedomsgranse  
— — — Målt eigedomsgranse

■ Bolighus  
■ Andre bygg

Sign. ....



Hugs å setje på avstandar på kartet

## SITUASJONSPLAN

▨ Tiltak

*Ny tomtegranse*

*Harald Sundhordvik, 07.06.2018*  
Underskrift Situasjonsplan Dato

# SITUASJONSKART

Gnr/Bnr: 27/3, 27/97  
Adresse:  
Eigar/søkar: Harald Sundhordvik/Sigmund Sunnhordvik

Kvalitet: FKB-B

Gjeldande plan: Kommuneplan  
Planformål: LNF

Vår referanse: PAS






Sign. ....

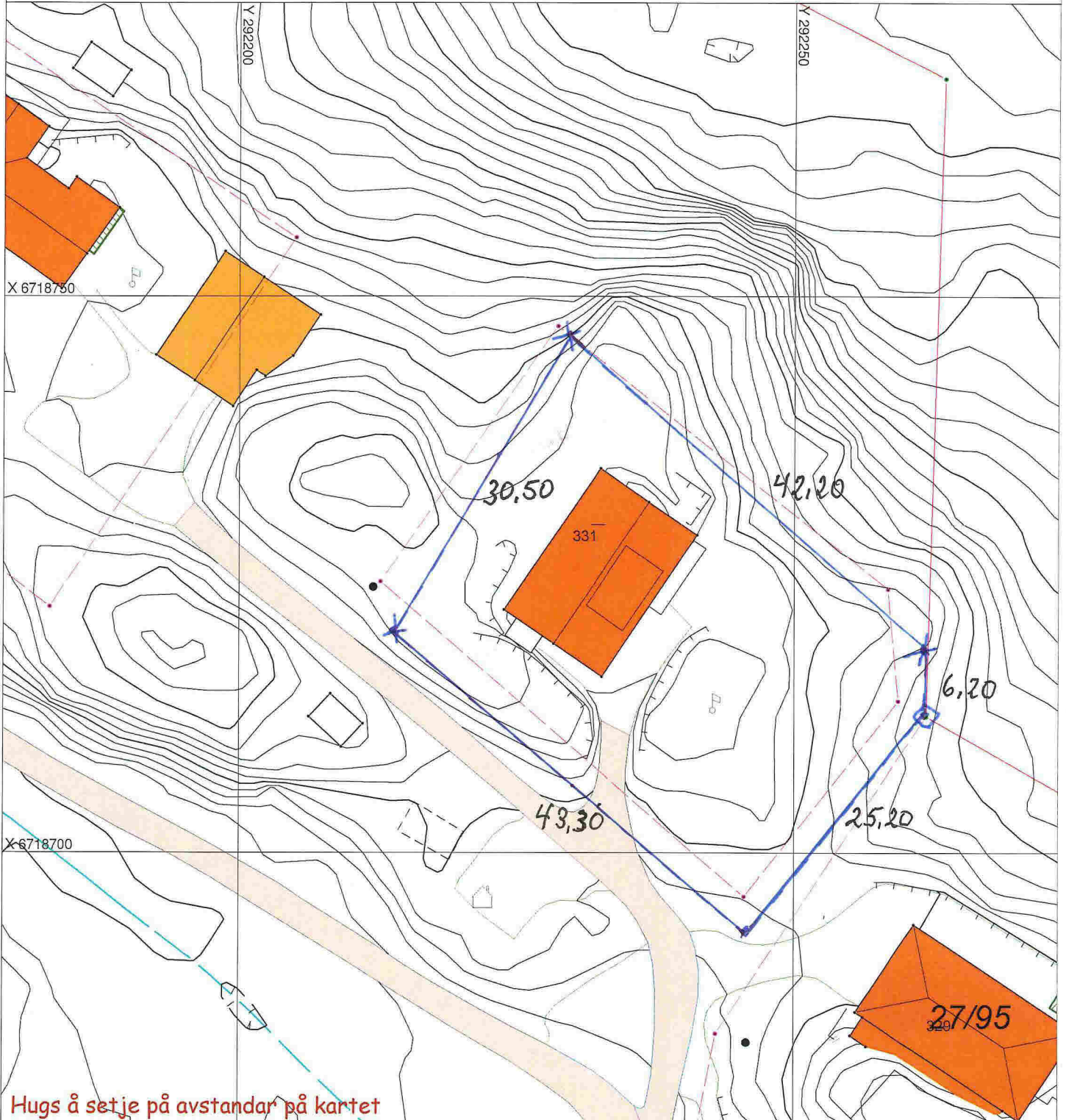


Målestokk: 1:500  
Dato: 28.05.2018

MELAND  
KOMMUNE



-  Gjerde
-  Usikker eigedomsgrænse
-  Målt eigedomsgrænse
-  Bolighus
-  Andre bygg



Hugs å setje på avstandar på kartet

## SITUASJONSPLAN



Tiltak

*Eksisterande grenser for 27/97 er nokonlunde slik.*

*Harald Sundhordvik*  
Underskrift Situasjonplan

*07.06.2018*  
Dato