

# SITUASJONSKART

Gnr/Bnr: 27/3, 27/97  
Adresse:  
Eigar/søkar: Harald Sundhordvik/Sigmund Sunnhordvik

Kvalitet : FKB-B

Målestokk: 1:500  
Dato: 28.05.2018



MELAND  
KOMMUNE





Gjeldande plan : Kommuneplan

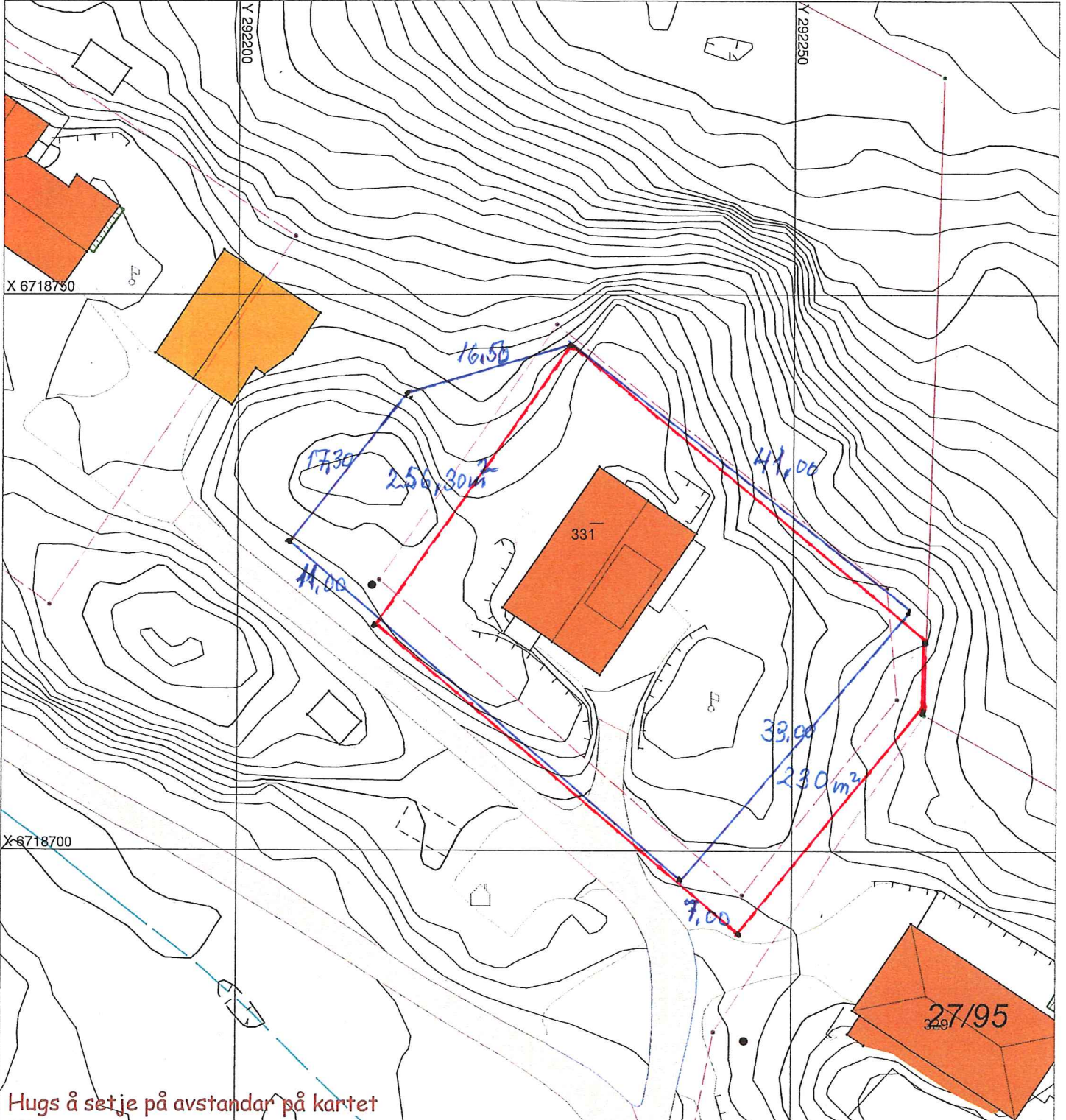
Planformål : LNF

Vår referanse: PAS

— — — — — Gjerde  
- - - - - Usikker eigedomsgrense  
— — — — — Målt eigedomsgrense


 Bolighus  
 Andre bygg

Sign. ....



Hugs å setje på avstandar på kartet

## SITUASJONSPLAN

 Tiltak

*Ny tomtegrense*

*Harald Sundhordvik*, 07.06.2018  
Underskrift Situasjonsplan Dato