

SITUASJONSKART

Gnr/Bnr: 27/3, 27/97
Adresse:
Eigar/søkar: Harald Sundhordvik/Sigmund Sunnhordvik

Kvalitet : FKB-B

Målestokk: 1:500
Dato: 28.05.2018



MELAND
KOMMUNE





Gjeldande plan : Kommuneplan

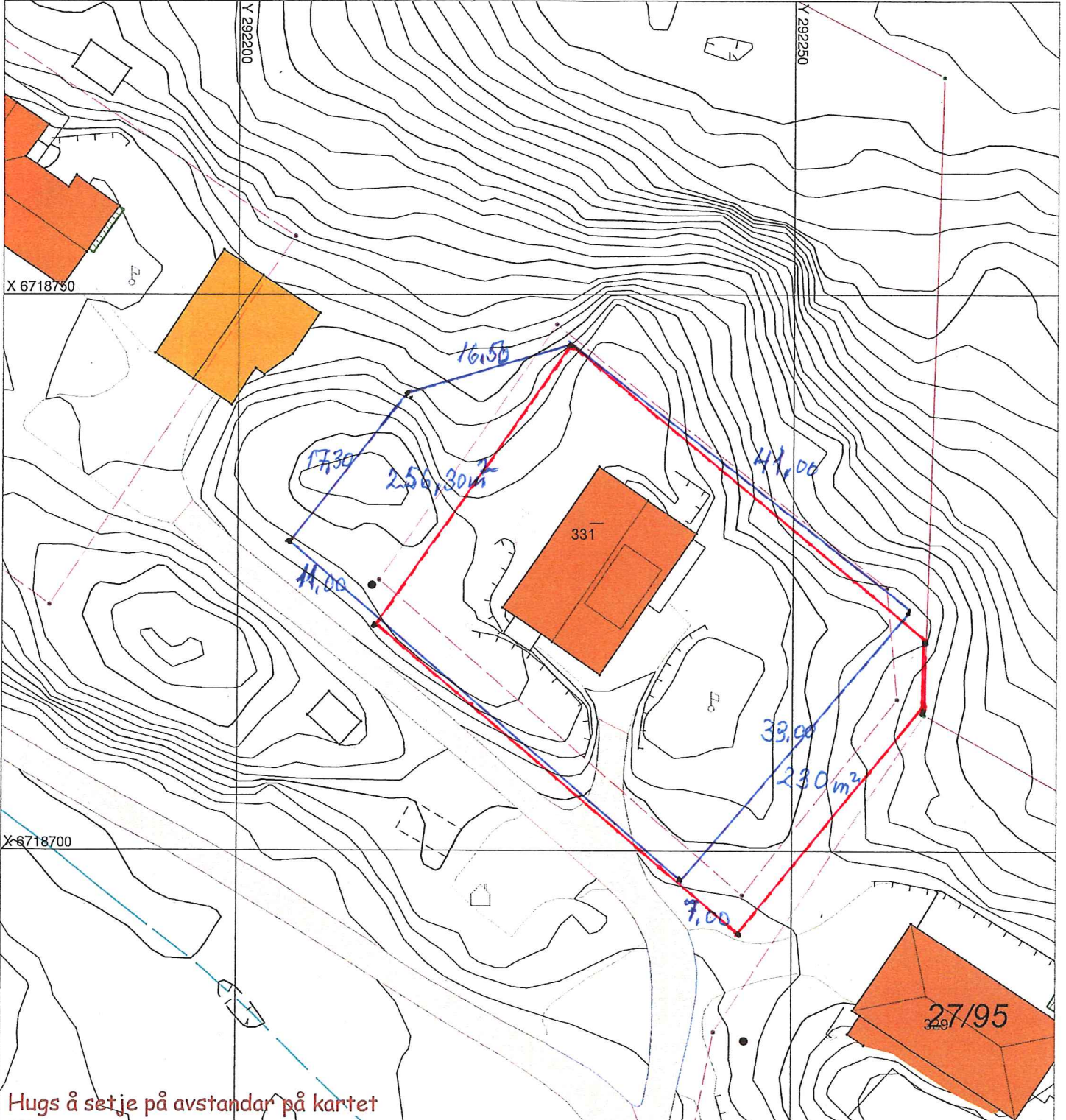
Planformål : LNF

Vår referanse: PAS

— — — — — Gjerde
- - - - - Usikker eigedomsgrense
— — — — — Målt eigedomsgrense

 Bolighus
 Andre bygg

Sign.



Hugs å setje på avstandar på kartet

SITUASJONSPLAN

 Tiltak

Ny tomtegrense

Harald Sundhordvik, 07.06.2018
Underskrift Situasjonsplan Dato