

Oversiktskart for 24 / 144

Målestokk 1:1 000
EUREF89 UTM Sone 32

24 / 84

24 / 79

24 / 22

24 / 9

24 / 9, 144

24 / 144

24 / 23

24 / 137

24 / 143

24 / 27

24 / 62

24 / 61

24 / 37

292850

292800

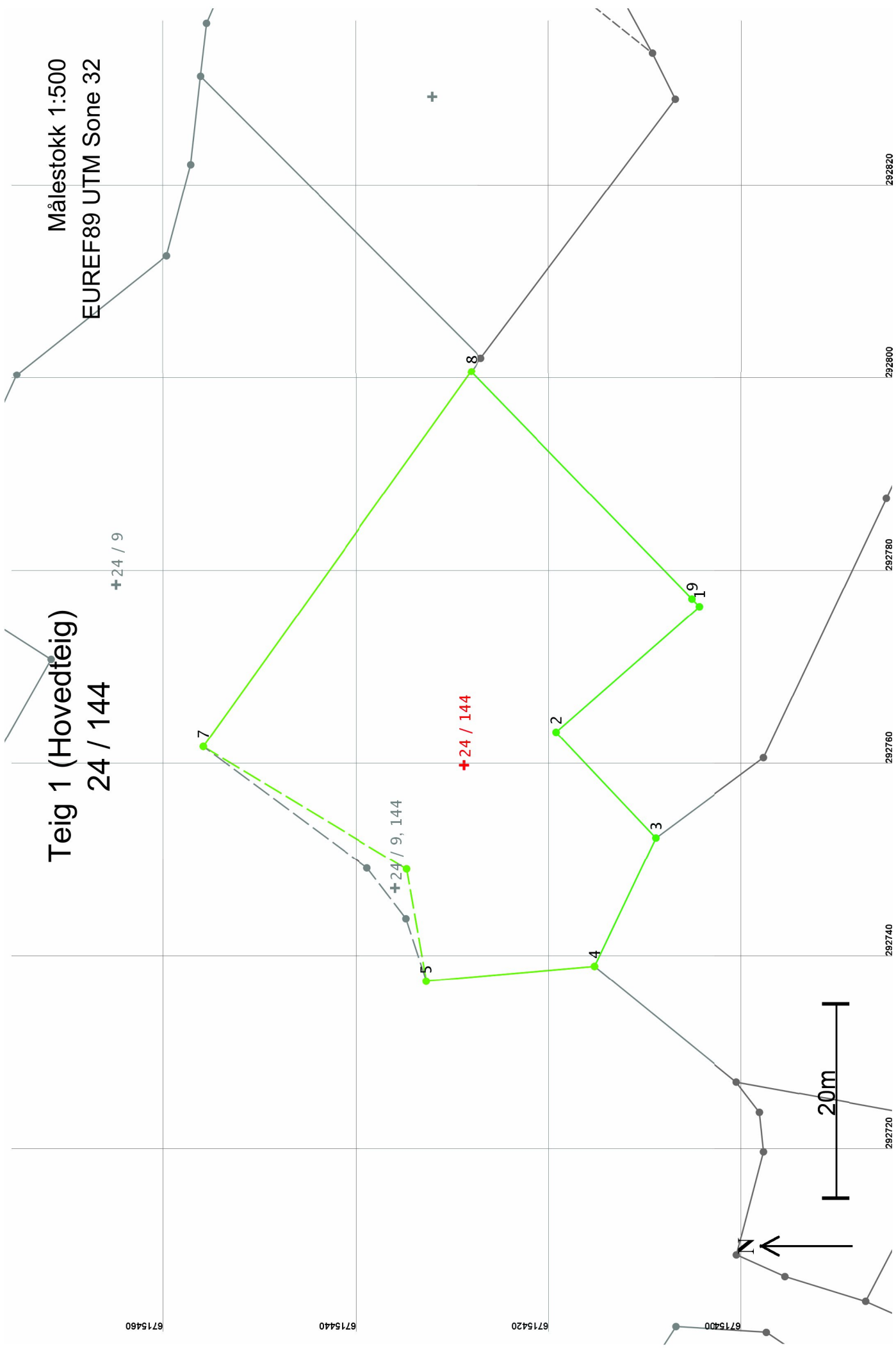
292750

292700

292650

40m





Areal og koordinater

Areal: 1 695,4 Arealmerknad: Omtvistet

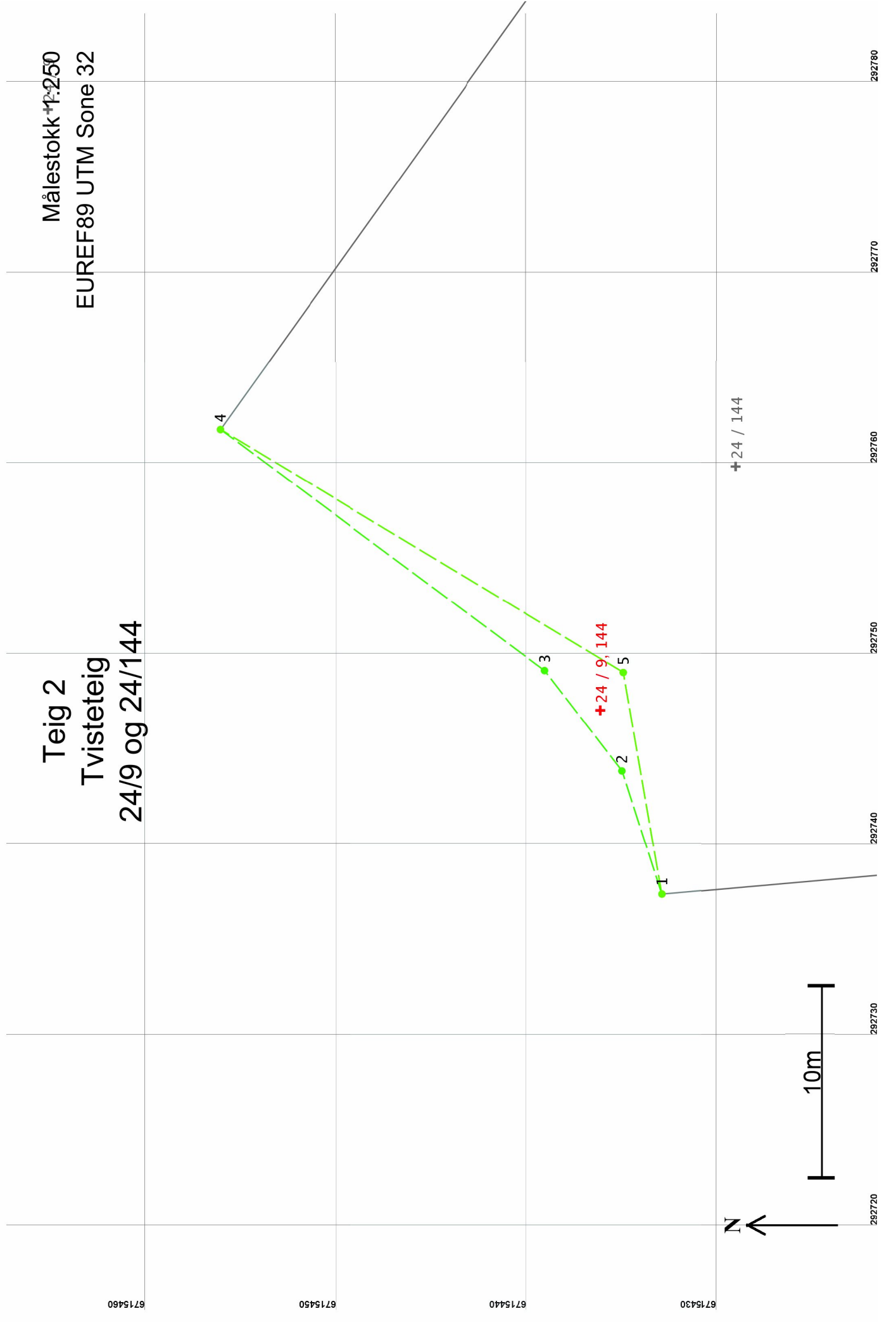
Representasjonssystem: EUREF89 UTM Sone 32

Nord: 6715429 Øst: 292760

Grensepunkt / Grenselinje


Ytre avgrensing

Løpnr	Nord	Øst	Grensemerke nedsett i / Grensepunkttype / Lengde Hjelpelinjetype	Målemetode	Nøyaktighet	Radius
1	6715404,87	292776,19	Ikke spesifisert Umerket 19,71 Ikke hjelpelinje	10 Terrengmålt		13
2	6715419,67	292763,18	Ikke spesifisert Umerket 15,04 Ikke hjelpelinje	10 Terrengmålt		13
3	6715409,36	292752,23	Ikke spesifisert Umerket 14,78 Ikke hjelpelinje	10 Terrengmålt		13
4	6715415,70	292738,88	Fjell Offentlig godkjent grensemerke 17,49 Ikke hjelpelinje	96 GPS kinematisk (Real time kinematic)		10
5	6715433,12	292737,34	Ikke spesifisert Annen detalj 11,80 Ikke hjelpelinje	96 GPS kinematisk (Real time kinematic)		10
6	6715435,14	292748,97	Ikke spesifisert Annen detalj 24,65 Ikke hjelpelinje	96 GPS kinematisk (Real time kinematic)		10
7	6715456,25	292761,70	Ikke spesifisert Annen detalj 47,78 Ikke hjelpelinje	96 GPS kinematisk (Real time kinematic)		10
8	6715428,47	292800,57	Fjell Kors 32,82 Ikke hjelpelinje	96 GPS kinematisk (Real time kinematic)		10
9	6715405,64	292776,99	Ikke spesifisert Umerket 1,11 Ikke hjelpelinje	10 Terrengmålt		13



Teig 2
Tvisteteig
24/9 og 24/144

Målestok 1:250
EUREF89 UTM Sone 32



Areal og koordinater

Arealmerknad: Omtvistet

Areal: 41,3

Representasjonspunkt: Koordinatsystem: EUREF89 UTM Sone 32

Nord: 6715436

Øst: 292747

Grensepunkt / Grenselinje

Ytre avgrensing

Løpenr	Nord	Øst	Grensemerke nedsett i / Lengde Hjelpelinjetype	Målemetode	Nøyaktighet	Radius
1	6715433,12	292737,34	Ikke spesifisert Annen detalj	96 GPS kinematisk (Real time kinematic)	10	
2	6715435,21	292743,81	6,80 Ikke hjelpelinje Ikke spesifisert Umerket	82 Frihåndstegning: Direkte innlagt på skjerm	20	
3	6715439,25	292749,07	6,63 Ikke hjelpelinje Ikke spesifisert Umerket	82 Frihåndstegning: Direkte innlagt på skjerm	20	
4	6715456,25	292761,70	21,18 Ikke hjelpelinje Ikke spesifisert Annen detalj	96 GPS kinematisk (Real time kinematic)	10	
5	6715435,14	292748,97	24,65 Ikke hjelpelinje Ikke spesifisert Annen detalj	96 GPS kinematisk (Real time kinematic)	10	
			11,80 Ikke hjelpelinje			