

**For matrikkelenhet:**

Kommune: 1256 - MELAND
Gårdsnummer: 22
Bruksnummer: 166
Festenummer:
Seksjonsnummer: 1

Utskriftsdato/klokkeslett: 27.06.2018 kl. 15:10
Produsert av: Anngunn Marie Gullbrå
Attestert av: Meland kommune

Orientering om matrikkelbrev

Matrikkelbrevet er hjemlet i «Lov om eigedomsregistrering» (matrikkelova) av 17. juni 2005. Etter definisjonen i matrikkelovens § 3 d) er matrikkelbrevet en attestert utskrift av matrikkelen som viser alle registrerte opplysninger om en matrikkelenhet ved oppgitt dato.

Om fullstendighet og nøyaktighet i matrikkelbrevet

Matrikkelen ble etablert ved konvertering av data fra tidligere registre. Det kan variere hvor gode disse dataene er med hensyn på fullstendighet og nøyaktighet. I enkelte tilfeller kan grensepunkt og grenselinjer mangle helt eller delvis eller være feil registrert. Det kan også være feil og mangler ved registrert bygnings- og adresseinformasjon. Fullstendighet og stedfestingsnøyaktighet er generelt bedre innenfor enn utenfor tettbygde strøk. Vær oppmerksom på at for mange matrikkelenheter og bygg hefter usikkerhet ved arealet som oppgis.

For utfyllende informasjon: www.kartverket.no/matrikkelbrev

Matrikkelenhet

Matrikkelenhetstype: Seksjon
Bruksnavn:
Etableringsdato: 19.06.2018
Skyld: 0
Er tinglyst: Ja
Har festegrunner: Nei

Arealrapport

Tekst	Areal (m2)	Kommentar
Beregna areal for 22 / 166 / 0 / 1	131,2	

Eierforhold

Tinglyste eierforhold

Rolle	Status	Føds.d./org.nr	Navn	Bruksenhet	Adresse	Andel
Hjemmelshaver		912802442	RYGIR TOMTEUTVIKLING AS		Postboks 250 4066 STAVANGER	1 / 1

Forretninger

Forretningstype	Årsak til feilretting	Tinglysingsstatus	Tinglysingsstatusdato	Forretningsdato	Matrikkelføringsdato	Signatur
Seksjonering		Tinglyst	20.06.2018	19.06.2018	06.06.2018	anngull
				Rolle	Matrikkelenhet	Arealendring
				Avgiver	1256 - 22/166	-1 326,7
				Mottaker	1256 - 22/166/0/1	131,2
				Mottaker	1256 - 22/166/0/2	105
				Mottaker	1256 - 22/166/0/3	92,9
				Mottaker	1256 - 22/166/0/4	96,7
				Mottaker	1256 - 22/166/0/19	85,9
				Mottaker	1256 - 22/166/0/20	68,6
				Mottaker	1256 - 22/166/0/21	43,4
				Mottaker	1256 - 22/166/0/22	110,6
				Mottaker	1256 - 22/166/0/23	82,8
				Mottaker	1256 - 22/166/0/24	66,6
				Mottaker	1256 - 22/166/0/25	43,6
				Mottaker	1256 - 22/166/0/26	104,8

Forretningstype	Årsak til feilretting	Tinglysingsstatus	Tinglysingsstatusdato	Forretningsdato	Matrikkelføringsdato	Signatur
		Mottaker		1256 - 22/166/0/27		82,3
		Mottaker		1256 - 22/166/0/28		66,3
		Mottaker		1256 - 22/166/0/29		66,2
		Mottaker		1256 - 22/166/0/30		80
		Etablert/Endret		1256 - 22/166/0/5		
		Etablert/Endret		1256 - 22/166/0/6		
		Etablert/Endret		1256 - 22/166/0/7		
		Etablert/Endret		1256 - 22/166/0/8		
		Etablert/Endret		1256 - 22/166/0/9		
		Etablert/Endret		1256 - 22/166/0/10		
		Etablert/Endret		1256 - 22/166/0/11		
		Etablert/Endret		1256 - 22/166/0/12		
		Etablert/Endret		1256 - 22/166/0/13		
		Etablert/Endret		1256 - 22/166/0/14		
		Etablert/Endret		1256 - 22/166/0/15		
		Etablert/Endret		1256 - 22/166/0/16		
		Etablert/Endret		1256 - 22/166/0/17		
		Etablert/Endret		1256 - 22/166/0/18		
		Etablert/Endret		1256 - 22/166/0/31		
		Etablert/Endret		1256 - 22/166/0/32		
		Etablert/Endret		1256 - 22/166/0/33		
		Etablert/Endret		1256 - 22/166/0/34		
		Etablert/Endret		1256 - 22/166/0/35		
		Etablert/Endret		1256 - 22/166/0/36		
		Etablert/Endret		1256 - 22/166/0/37		
		Etablert/Endret		1256 - 22/166/0/38		
		Etablert/Endret		1256 - 22/166/0/39		
		Etablert/Endret		1256 - 22/166/0/40		
		Etablert/Endret		1256 - 22/166/0/41		
		Etablert/Endret		1256 - 22/166/0/42		
		Etablert/Endret		1256 - 22/166/0/43		
		Etablert/Endret		1256 - 22/166/0/44		
		Etablert/Endret		1256 - 22/166/0/45		
		Etablert/Endret		1256 - 22/166/0/46		
		Etablert/Endret		1256 - 22/166/0/47		

Forretningstype

Årsak til feilretting

Tinglysingsstatus

Tinglysingsstatusdato

Forretningsdato

Matrikkelføringsdato

Signatur

Etablert/Endret

1256 - 22/166/0/48

Etablert/Endret

1256 - 22/166/0/49

Etablert/Endret

1256 - 22/166/0/50

Etablert/Endret

1256 - 22/166/0/51

Etablert/Endret

1256 - 22/166/0/52

Etablert/Endret

1256 - 22/166/0/53

Etablert/Endret

1256 - 22/166/0/54

Etablert/Endret

1256 - 22/166/0/55

Etablert/Endret

1256 - 22/166/0/56

Etablert/Endret

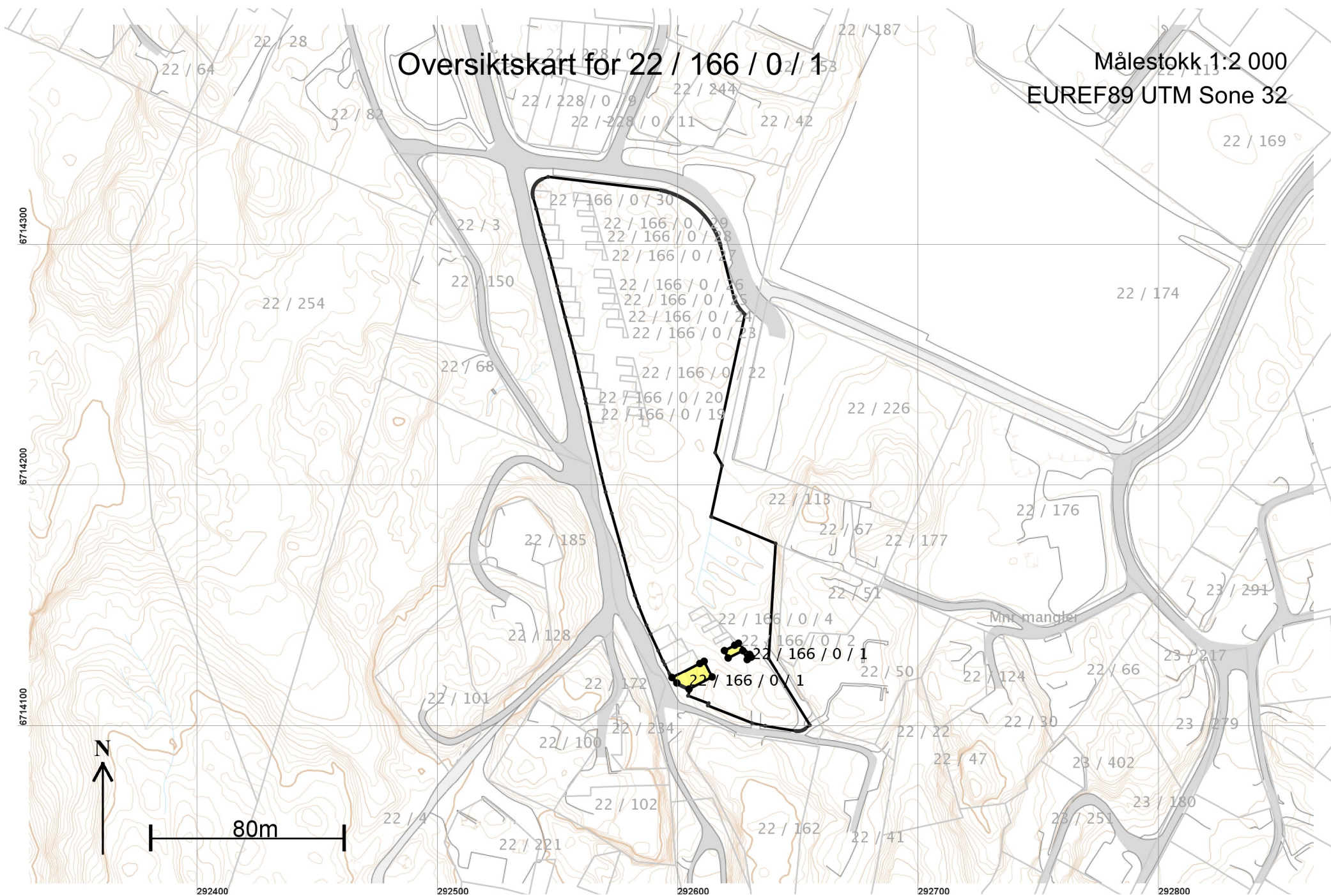
1256 - 22/166/0/57

Etablert/Endret

1256 - 22/166/0/58

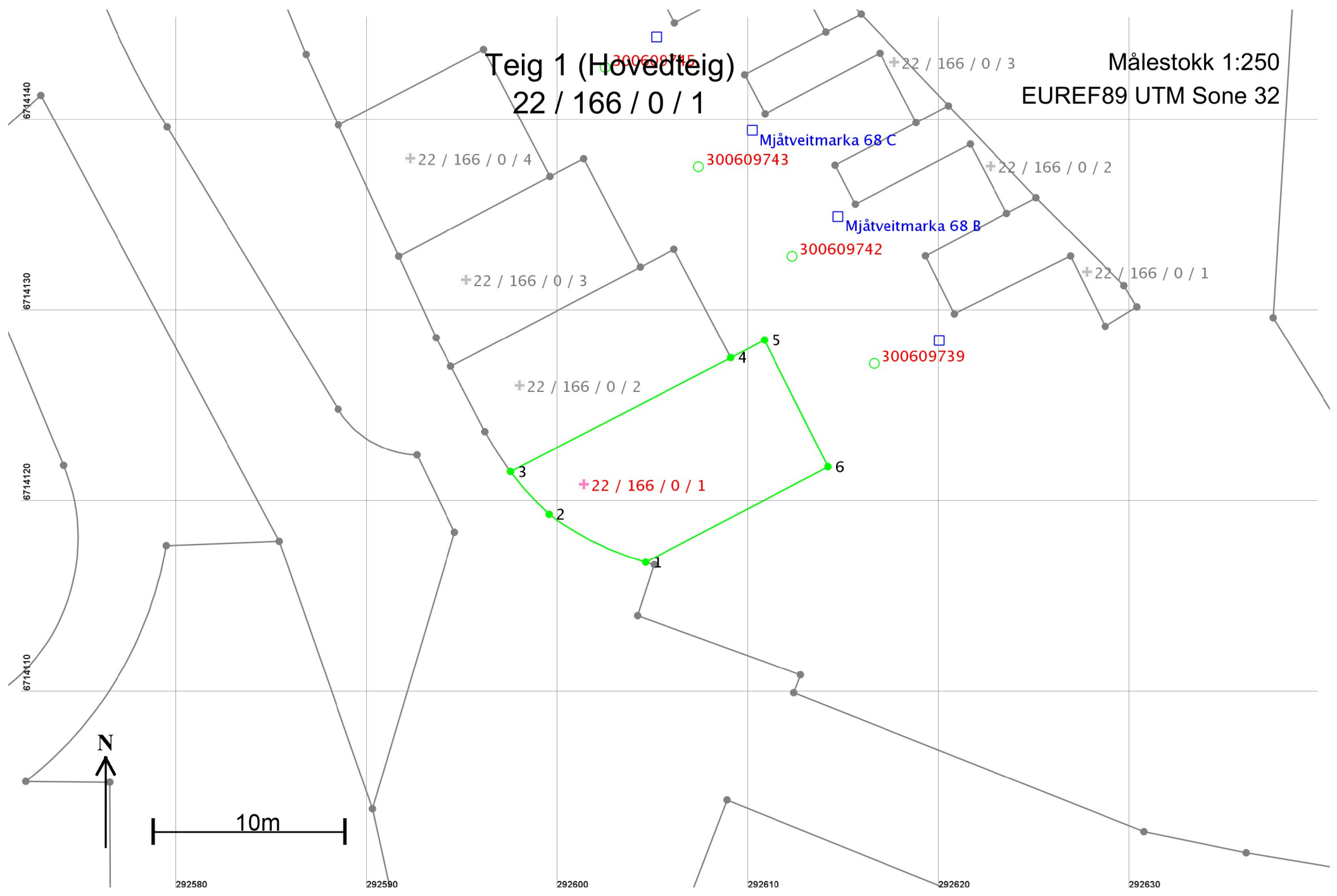
Oversiktskart for 22 / 166 / 0 / 1

Målestokk 1:2 000
EUREF89 UTM Sone 32



Teig 1 (Hovedteig) 22 / 166 / 0 / 1

Målestokk 1:250
EUREF89 UTM Sone 32



Areal og koordinater

Areal: 100,2

Arealmerknad:

Representasjonspunkt: Koordinatsystem: EUREF89 UTM Sone 32

Nord: 6714121

Øst: 292601

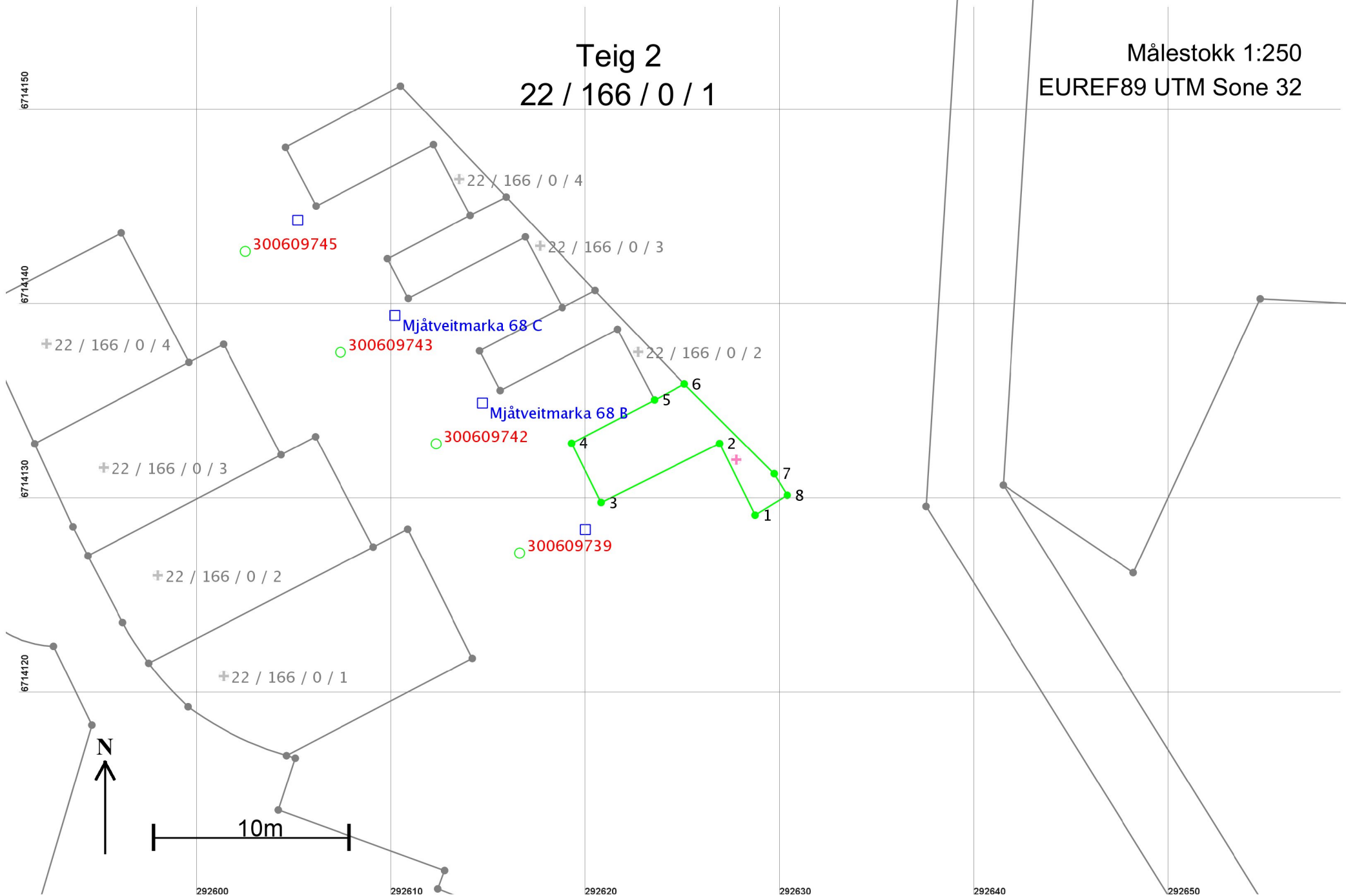
Grensepunkt / Grenselinje

Ytre avgrensing

Løpenr	Nord	Øst	Grensemerke nedsatt i / Lengde	Grensepunkttype / Hjelpelinjetype	Målemetode	Nøyaktighet	Radius
1	6714116,98	292604,62	Ikke spesifisert 5,68	Umerket Ikke hjelpelinje	18 Tatt fra plan	10	16,34
2	6714119,49	292599,56	Ikke spesifisert 3,02	Umerket Ikke hjelpelinje	18 Tatt fra plan	10	16,97
3	6714121,73	292597,54	Ikke spesifisert 12,99	Umerket Ikke hjelpelinje	18 Tatt fra plan	10	
4	6714127,70	292609,08	Ikke spesifisert 1,99	Hushjørne Ikke hjelpelinje	18 Tatt fra plan	10	
5	6714128,62	292610,85	Ikke spesifisert 7,43	Hushjørne Ikke hjelpelinje	18 Tatt fra plan	10	
6	6714121,98	292614,18	Ikke spesifisert 10,79	Hushjørne Ikke hjelpelinje	18 Tatt fra plan	10	

Teig 2 22 / 166 / 0 / 1

Målestokk 1:250
EUREF89 UTM Sone 32



Areal og koordinater

Areal: 31

Arealmerknad:

Representasjonspunkt: Koordinatsystem: EUREF89 UTM Sone 32

Nord: 6714132

Øst: 292628

Grensepunkt / Grenselinje

Ytre avgrensing

Løpenr	Nord	Øst	Grensemerke nedsatt i / Lengde	Grensepunkttype / Hjelpelinjetype	Målemetode	Nøyaktighet	Radius
1	6714129,34	292628,71	Ikke spesifisert 4,11	Hushjørne Ikke hjelpelinje	18 Tatt fra plan	10	
2	6714133,02	292626,89	Ikke spesifisert 6,80	Hushjørne Ikke hjelpelinje	18 Tatt fra plan	10	
3	6714129,99	292620,80	Ikke spesifisert 3,39	Hushjørne Ikke hjelpelinje	18 Tatt fra plan	10	
4	6714133,03	292619,29	Ikke spesifisert 4,80	Hushjørne Ikke hjelpelinje	18 Tatt fra plan	10	
5	6714135,26	292623,54	Ikke spesifisert 1,74	Hushjørne Ikke hjelpelinje	18 Tatt fra plan	10	
6	6714136,08	292625,08	Ikke spesifisert 6,52	Umerket Ikke hjelpelinje	18 Tatt fra plan	10	
7	6714131,47	292629,69	Ikke spesifisert 1,30	Umerket Ikke hjelpelinje	18 Tatt fra plan	10	
8	6714130,36	292630,37	Ikke spesifisert 1,95	Umerket Ikke hjelpelinje	18 Tatt fra plan	10	