

SITUASJONSKART

Gnr/Bnr: Gnr 26 Bnr 76  
Adresse: Midtsundet 19  
Eigar/søkar: Bjarte Holm Moldekleiv

Kvalitet: FKB-B

Målestokk: 1:1000  
Dato: 30.05.2018

Gjeldande plan: Kommuneplan  
Planformål: Bustad

Vår referanse: Hok






Sign. ....

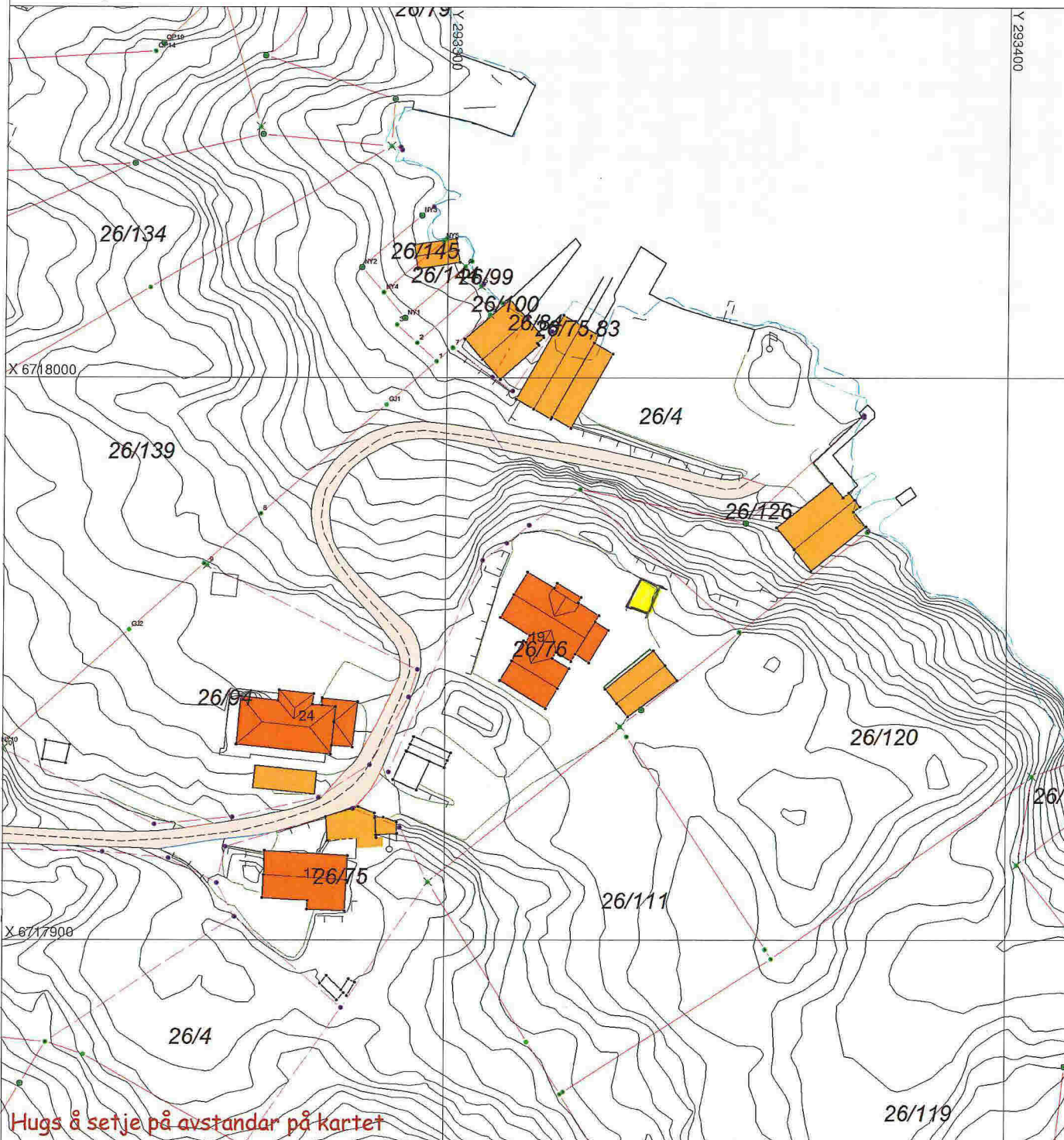
*Plassering av bygg.*



MELAND  
KOMMUNE



-  Gjerde
-  Usikker eigedomsgrænse
-  Målt eigedomsgrænse
-  Bolighus
-  Andre bygg



Hugs å setje på avstandar på kartet

SITUASJONSPLAN

 Tiltak

05.06.2018

*Bjarte Moldekleiv*

Underskrift Situasjonsplan

Dato