

SITUASJONSKART

06-August-2018

KOMMUNE






Gnr/Bnr: 20/6, 20/13
Adresse:
Eigar/søkar: Arve Dale/Solveig B. Dale



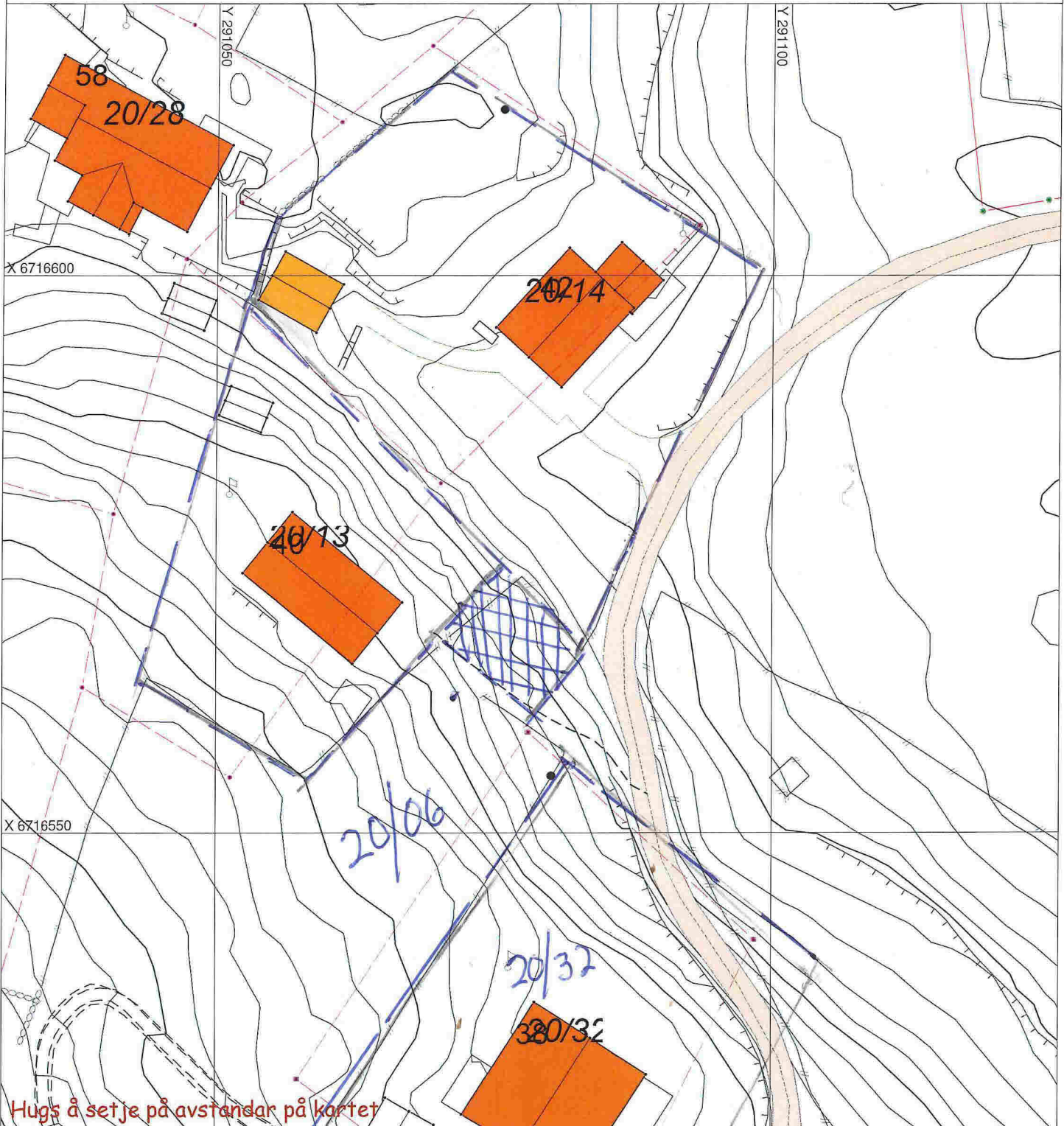
Kvalitet : FKB-B

Målestokk: 1:500
Dato: 26.07.2018

Gjeldande plan : Kommuneplan
Planformål : LNF
Vår referanse: PAS

-  Gjerde
-  Usikker eigedomsgrense
-  Målt eigedomsgrense
-  Bolighus
-  Andre bygg

Sign.



Hugs å setje på avstandar på kartet

SITUASJONSPLAN

 Tiltak *Arealoverføring.*

Arve Dale
Underskrift Situasjonsplan Dato *31/7-2018*