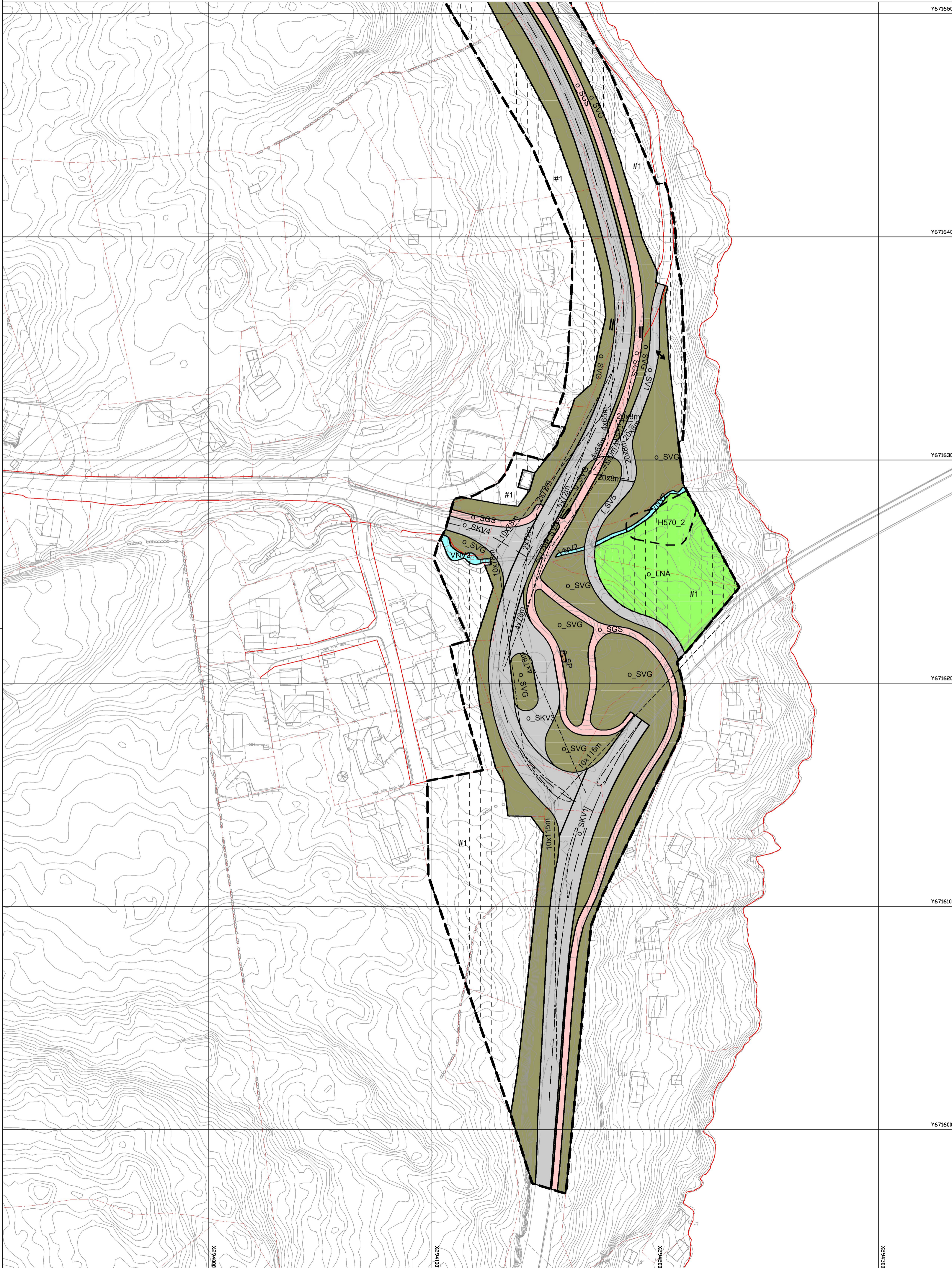
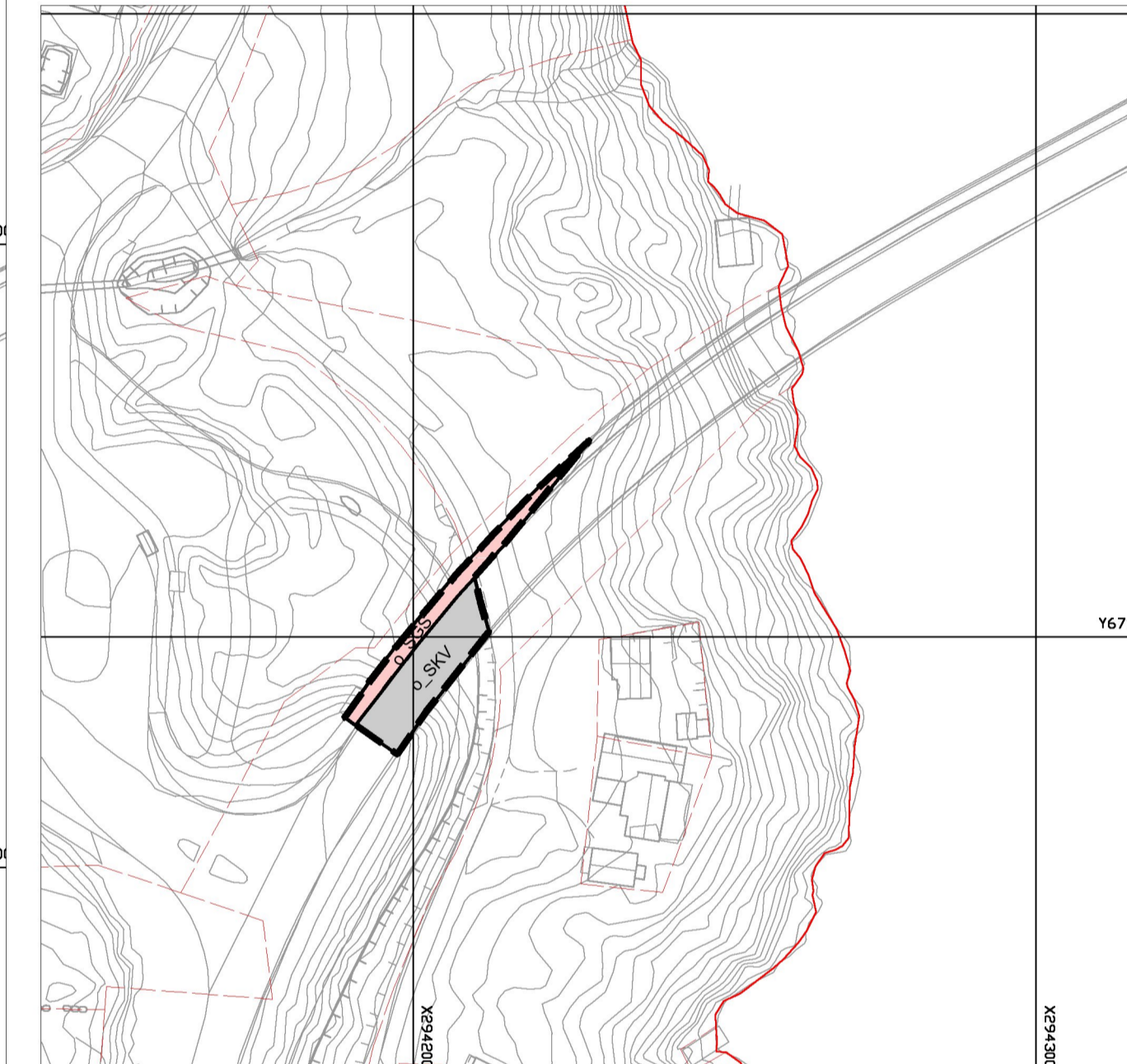


Vertikalnivå 2, på bakken



Vertikalnivå 3, bru



Teiknforklaring

Reguleringsplan PBL 2008

§12-5. Nr. 2 - Samferdselsanlegg og teknisk infrastruktur

- Veg [2010]
- Køyevveg [2011]
- Fortau [2012]
- Gang-/sykkelveg [2015]
- Annan veggrunn - grøntareal [2019]
- Leskur/plattformtak [2026]
- Parkeringsplassar [2080]

§12-5. Nr. 3 - Grøntstruktur

- Turveg [3031]

§12-5. Nr. 5 - Landbruks-, natur- og friluftsføremål og reindrift

- Landbruksføremål [5110]
- Naturføremål av LNFR [5120]

§12-5. Nr. 6 - Bruk og vern av sjø og vassdrag, med tilhørende strandsone

- Naturområde i sjø og vassdrag [6610]

§12-6 - Omsynssoner

- Frisikt [140]
- Høgspenningsanlegg (inkl. høgspenningskabler) [370]

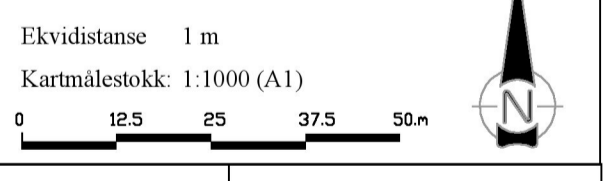
- Bevaring kulturmiljø [570]
- §12-7 - Bestemmelsesområder
- Anlegg- og riggområde [91]
- Bestemmelsesområde #2 [1]

- Linjesymbol
- Regulert høydekurve
 - Grense for sikringsone
 - Planens begrensning
 - Formålgrense
 - Bestemmelsegrense
 - Bebyggelse som inngår i planen [1214]
 - Bebyggelse som forutsettes fjernet [1215]
 - Regulert senterlinje [1221]
 - Frisiktlinje [1222]
 - Regulert kant kjørebane [1223]
 - Grense for føresone
 - Grense for angitt hensynssone

- Punktsymboler
- Stenging av avkjørsel [1241]
 - Avkjørsel - både inn og utkjøring [1242]

Kartopplysningar

Kjelde for basiskart: Meland kommune, FKJ
 Dato for basiskart: 04.06.2018
 Kartmålestokk: 1:1000 (A1)
 Koordinatsystem: UTM sone 32 basert på EUREF89/WGS84
 Høgdegrunnlag: NN2000



Detaljregulering
Fv.245 Fosse-Moldekleiv
Med oppgradering av Fossekrysset
 Med tilhørende føresegner

Arealplan-ID: 125620160012
 Forslagstillar: Statens Vegvesen

SAKSHANDSAMING ETTER PLAN- OG BYGNINGSLOVA		SAKS-NR.	DATO	SIGN.
Dato	Revisjon			
Dato	Revisjon			
Dato	Revisjon			
Kommunestyret sitt vedtak				
Ny 2. gongs handsaming				
Offentleg ettersyn fra				
2. gongs handsaming				
Offentleg ettersyn fra				
1. gongs handsaming				
Kunngjering av oppstart av planarbeid			17.01.17	
Oppstartsmøte			19.10.16	
PLANEN ER UTARBEIDDD AV: RAMBOLL		TEGN NR.	DATO	SIGN.
Det stadfestat at planen er i samsvar med kommunestyrets sitt vedtak		R001	2018	STK