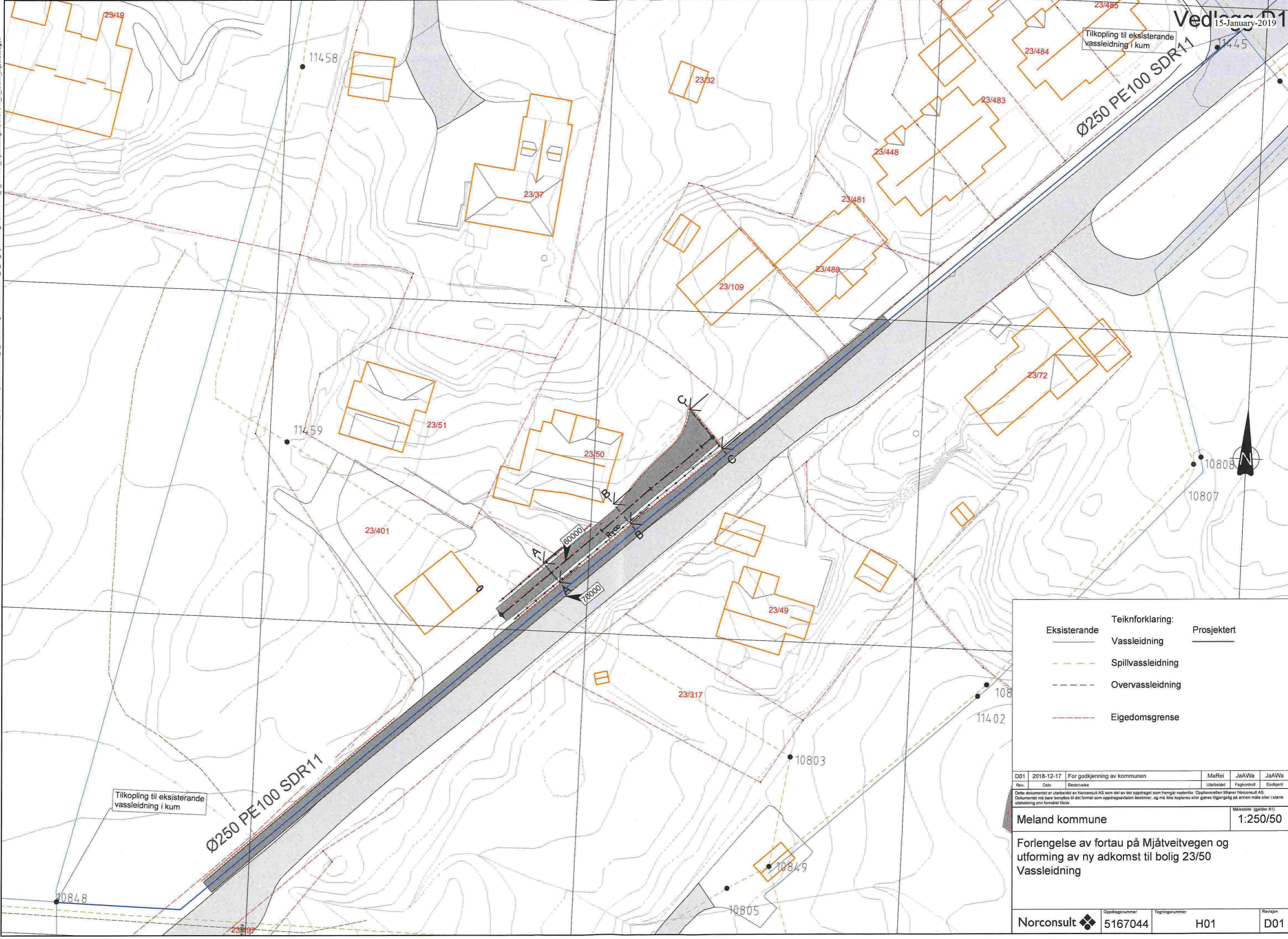


N:\516705167044\BIMVA_TIA\K1\5167044_LAY_GH_Mjåtveitvegen.dwg - MaRei - Plottet: 2019-01-07 15:07:41 - LAYOUT = H01 - XREF = H:mjåtveitvegen.dwg, 5167044_of_VAnett, 5167044_T_GEOM_Mjåtveitvegen, 5167044_A_LP_Mjåtveitvegen, 5167044_T_HATCH_Mjåtveitvegen, 5167044_T_KART_Mjåtveitvegen



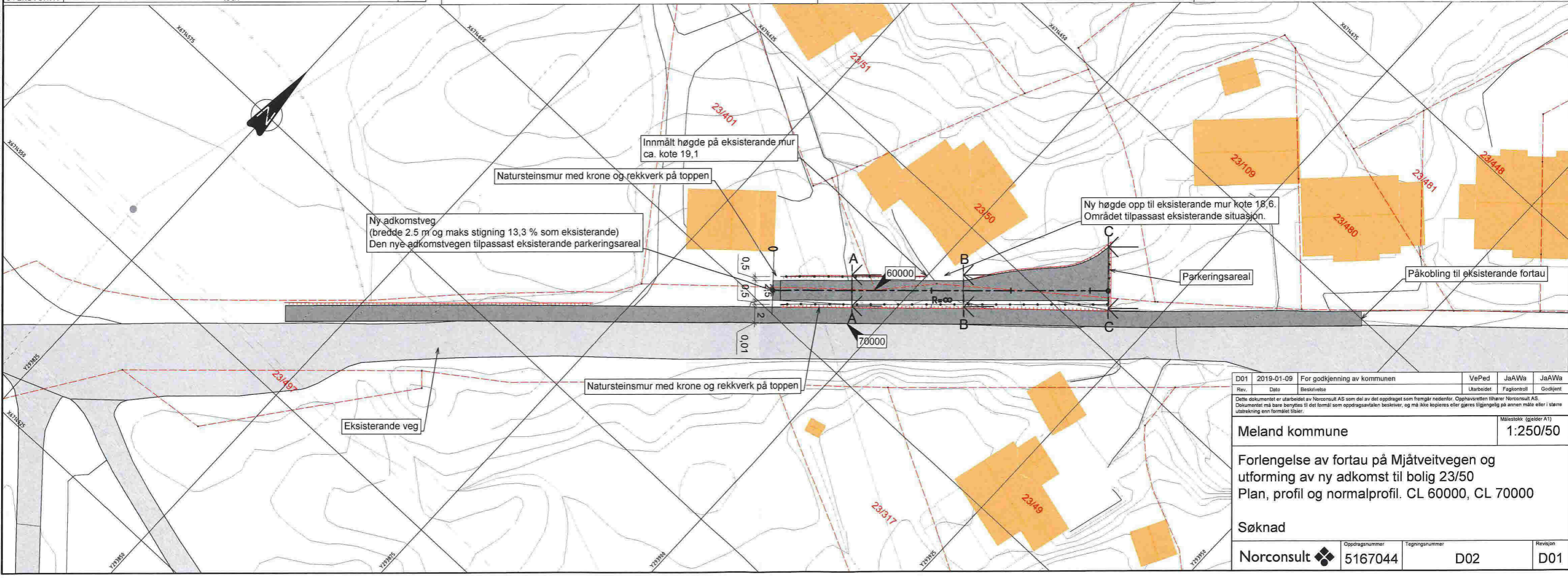
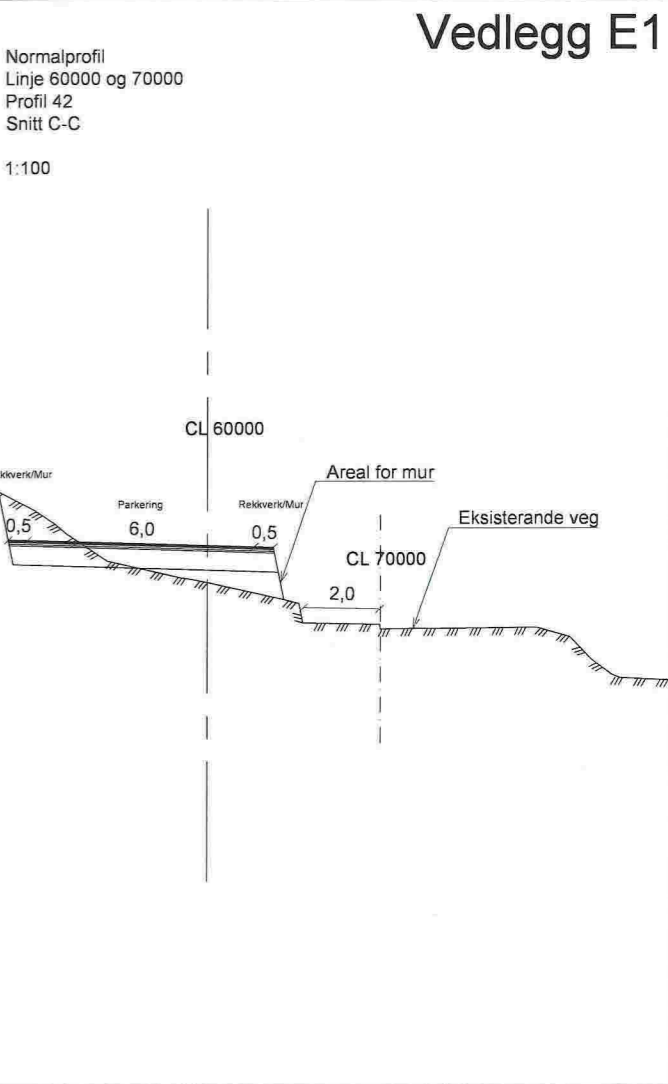
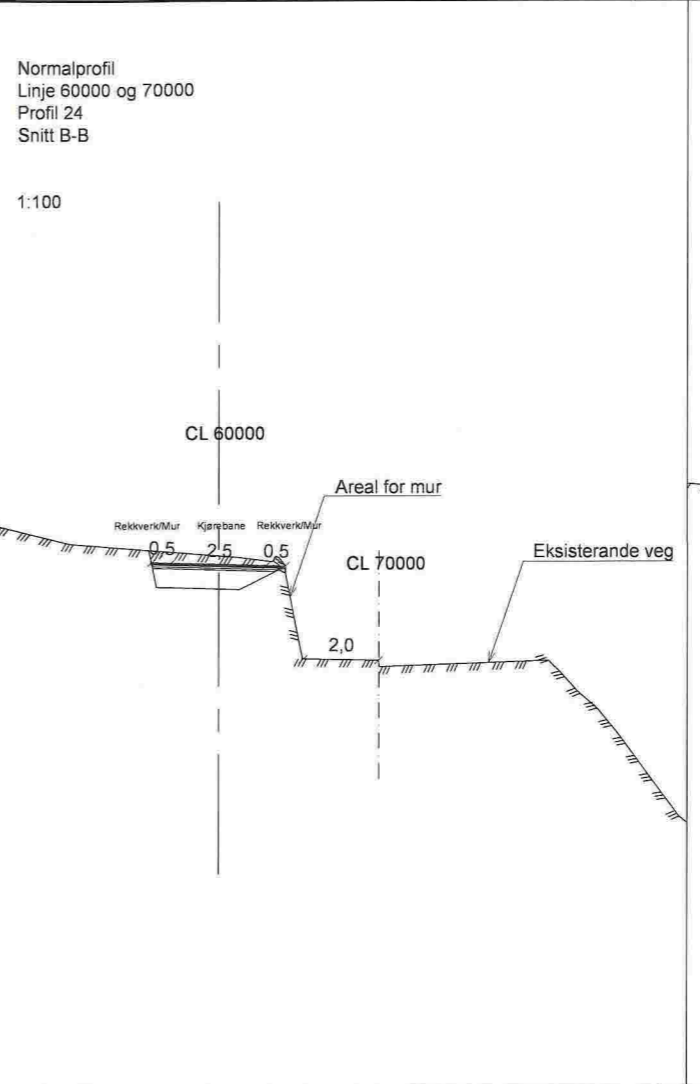
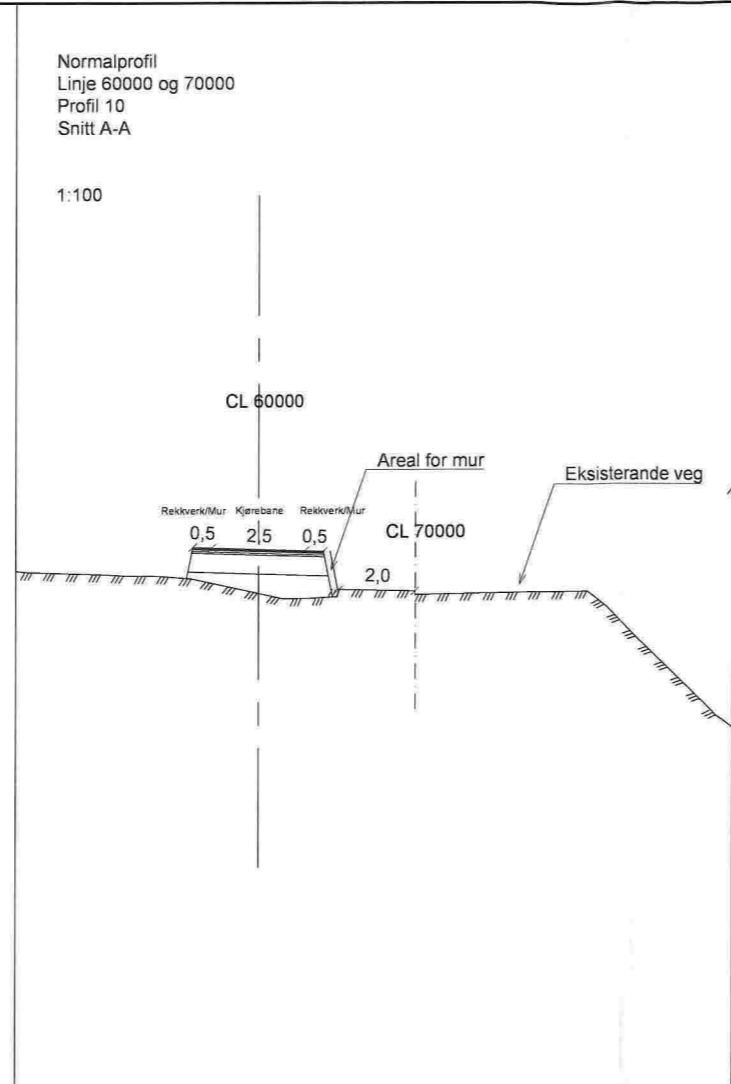
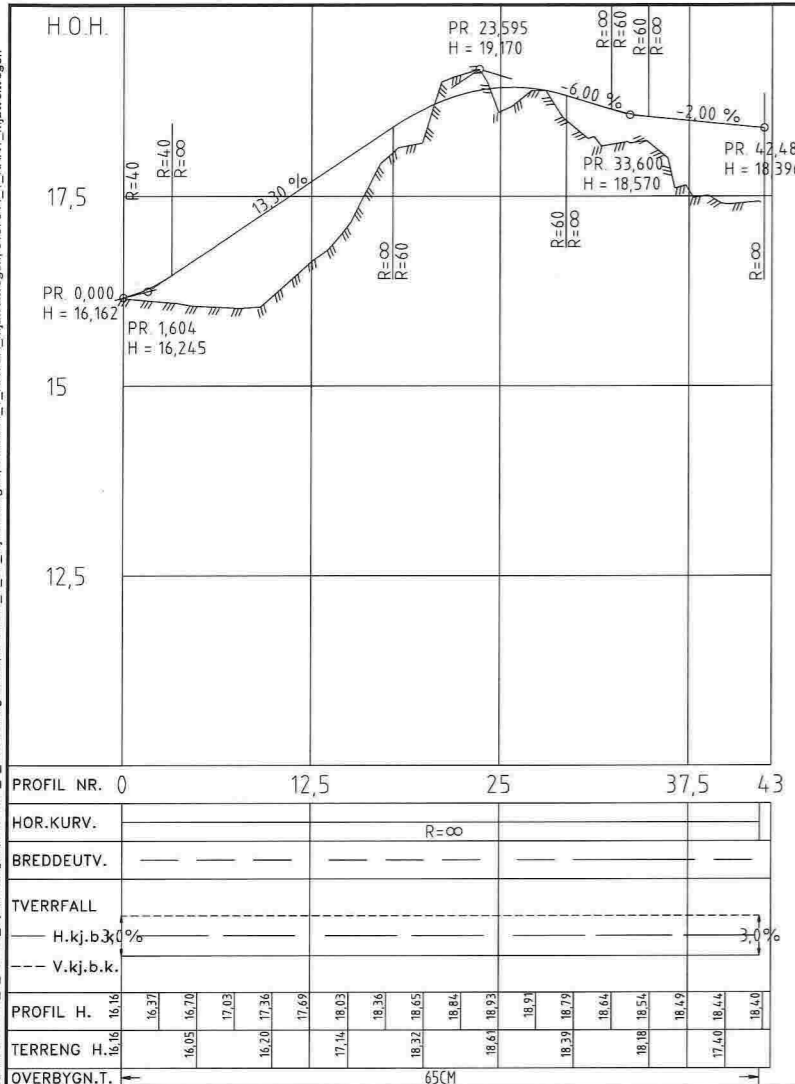
Eksisterende		Teiknforklaring:		Prosjektert	
	Vassleidning		Vassleidning		Eigedomsgrense
	Spillvassleidning		Overvassleidning		

Rev	Date	Beskrivelse	MaRei	Utarbeidet	JaAWa	Fagkontroll	Godkjent
D01	2018-12-17	For godkjenning av kommunen					

Dette dokumentet er utarbeidet av Norconsult AS som del av det oppdraget som fremgår nedenfor. Opphavretten tilhører Norconsult AS. Dokumentet må bare benyttes til det formål som oppdragsavtalen beskriver, og må ikke kopieres eller gjøres tilgjengelig på annen måte eller i større utstrekning enn formålet tilsier.

Meland kommune Målestokk: (gjelder A1)
1:250/50

Forlengelse av fortau på Mjåtveitvegen og utforming av ny adkomst til bolig 23/50
Vassleidning



D01	2019-01-09	For godkjenning av kommunen	VePed	JaAWa	JaAWa
Rev.	Dato	Beskrivelse	Utarbeidet	Fagkontroll	Godkjent
Dette dokumentet er utarbeidet av Norconsult AS som del av det oppdraget som fremgår nedenfor. Opphavstetten tilhører Norconsult AS. Dokumentet må bare benyttes til det formål som oppdragsavtalen beskriver, og må ikke kopieres eller gøres tilgjengelig på annen måte eller i større utstrækning enn formålet tilsier.					
Meland kommune					Målestokk (gelder A1)
					1:250/50
Forlengelse av fortau på Mjåtveitvegen og utforming av ny adkomst til bolig 23/50 Plan, profil og normalprofil. CL 60000, CL 70000					
Søknad					
Norconsult		Oppdragsnummer	Tegningsnummer	Revisjon	
		5167044	D02	D01	

X:\pro\oppdrag\Bergen\5167044\BIM\veg\k\k\5167044_LAY_D_Mjåtveitvegen.dwg - VePed - Plottet: 2019-01-09, 11:02:19 - LAYOUT = D02 - XREF = 5167044_A_F_Mjåtveitvegen, 5167044_T_GEOM_Mjåtveitvegen, 5167044_T_KART_Mjåtveitvegen, 5167044_T_HATCH_Mjåtveitvegen, 5167044_A_LP_Mjåtveitvegen, 5167044_T_Eiendomsgranser, 5167044_T_KART_Mjåtveitvegen