

SITUASJONSKART

Gnr/Bnr: 41/ 2
Adresse: Skarpenesvegen 101
Eigar/søkar: Grasdal/ Skarpenes

Kvalitet : FKB-B

Gjeldande plan : Kommuneplan
Planformål : LNF


Vår referanse: Amg






Sign.

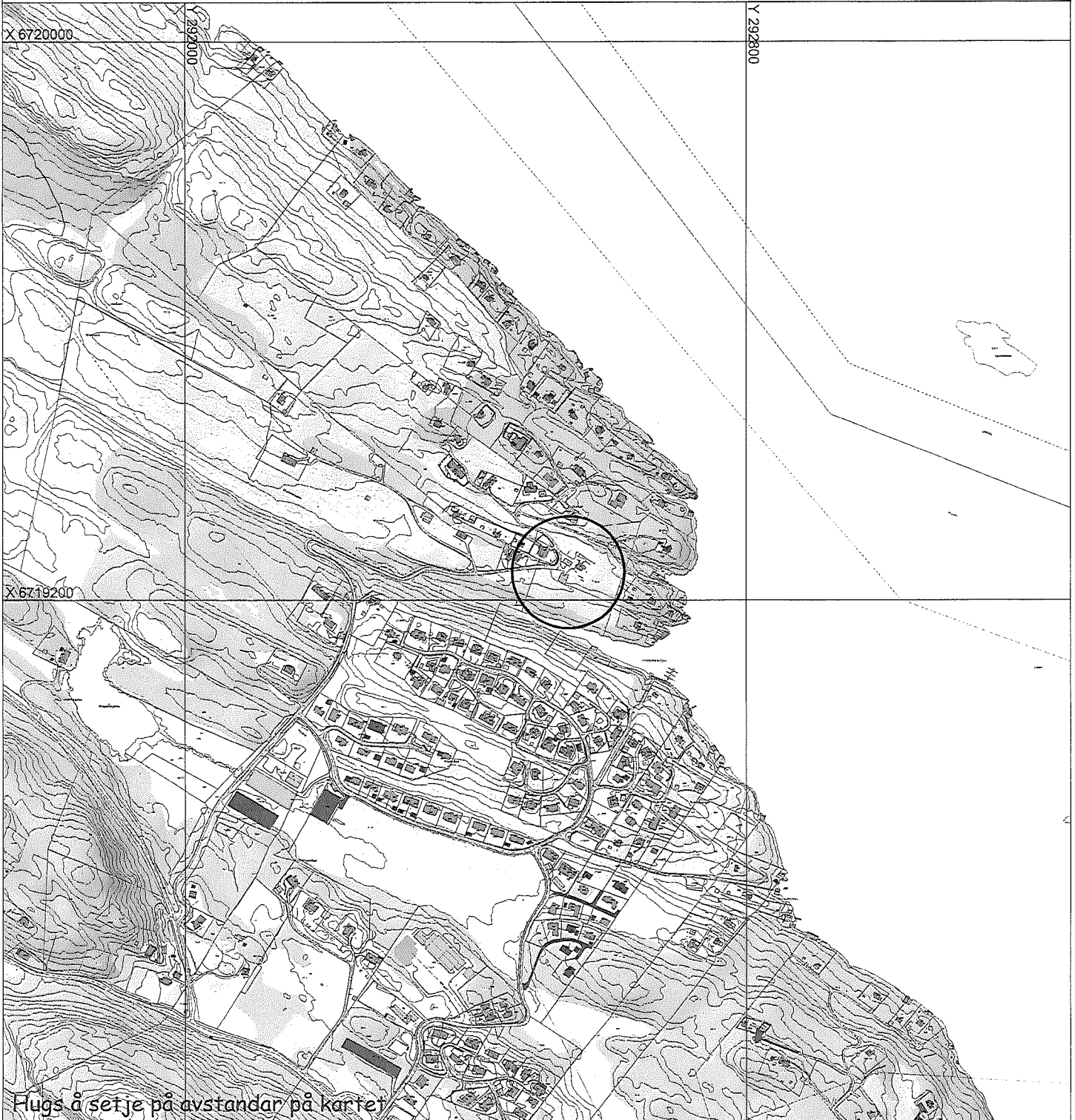


Målestokk: 1:8000
Dato: 30.09.2014

MELAND
KOMMUNE



-  Gjerde
-  Usikker eigedomsgrense
-  Målt eigedomsgrense
-  Bolighus
-  Andre bygg



Hugs å setje på avstandar på kartet

SITUASJONSPLAN

 Tiltak

Underskrift Situasjonsplan

Dato