

0 20 40 60m

Målestokk 1: 3000 ved A4 utskrift

Utskriftsdato: 12.04.2019 13:51

Eiendomsdata verifisert: 12.04.2019 12:36

GÅRDSKART 1256-47/12/0

Tilknyttede grunneiendommer:  
47/12/0

Markslag (AR5) 7 klasser

TEGNFORKLARING

	Fulldyrka jord	0.0	
	Overflatedyrka jord	2.5	
	Innmarksbeite	0.0	2.5
	Produktiv skog	24.5	24.5
	Annet markslag	46.5	
	Bebygd, samf., vann, bre	7.1	53.6
	Ikke klassifisert	0.0	0.0
	Sum	80.6	80.6


AREALTALL (DEKAR)


0.0	
2.5	
0.0	2.5
24.5	24.5
46.5	
7.1	53.6
0.0	0.0
80.6	80.6


Kartet viser valgt type gårdskart for eiendommen man har søkt på. I tillegg vises bakgrunnskart for gjenkjenning.

Arealstatistikken viser arealer i dekar for alle teiger på eiendommen. Det kan forekomme avrundingsforskjeller i arealtallene.

Ajourføringsbehov meldes til kommunen.

 Arealressursgrenser

 Eiendomsgrenser

 Driftssenterpunkt



**NIBIO**

NORSK INSTITUTT FOR  
BIOØKONOMI