



Statens vegvesen Region vest
Postboks 43
6861 LEIKANGER

Referanser:
Dykkar:
Vår: 19/856 - 19/9070

Saksbehandlar:
Larissa Dahl
larissa.dahl@meland.kommune.no

Dato:
25.04.2019

Oversender dispensasjonssøknad til uttalelse - gbnr 1/73 Flatøy

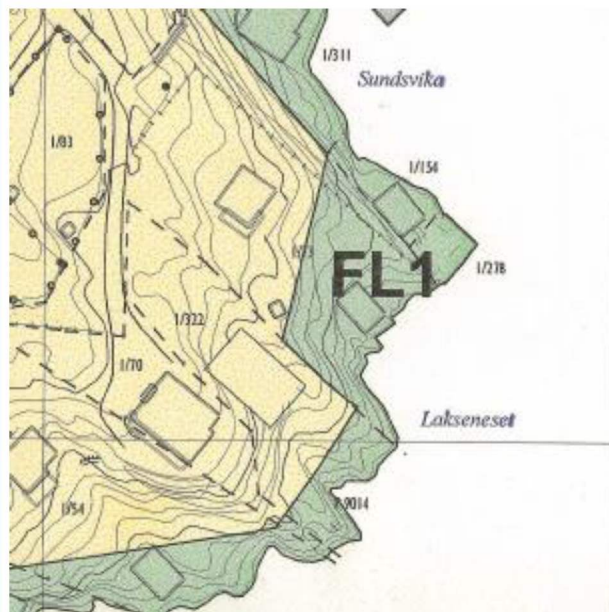
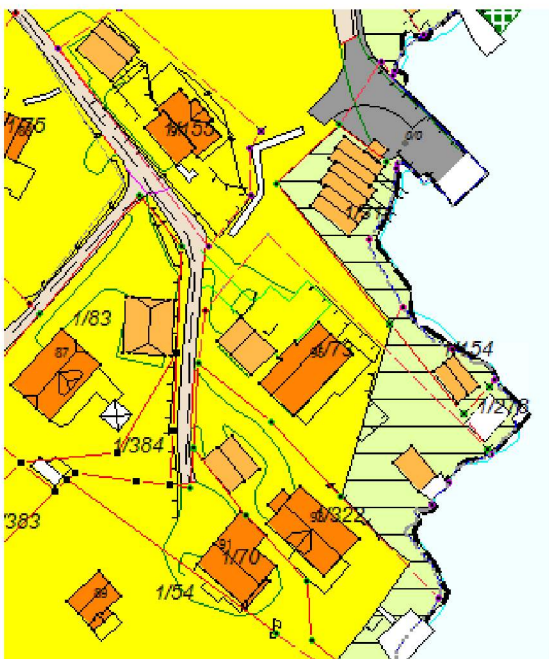
Tiltak: utviding av eksisterande kai
Byggjestad: Gbnr: 1/73
Tiltakshavar: Paal Mork Knudsen
Ansvarleg søkjar: Hilleren Prosjektering AS

Saka gjeld søknad om utviding av eksisterande kai på gbnr 1/73 Flatøy.

Det er søkt om dispensasjon frå avsatt byggjegrensa mot sjøen, regulert planføre mål friluftsområde FL1 og avsatt føremål i sjøområde – bruk og vern av sjø og vassdrag.

Planstatus

Gjeldande planstatus for eigedommen er regulert til friluftsområde FL1. Plan Id nr er 12561997015 for reguleringsplan for Flatøy sør/Aust, regulert eigedommen er vist nedanfor:



Postadresse

postmottak@meland.kommune.no
Postboks 79, 5906 Frekhaug
Besøksadr: Havnevegen 41 A
5918 Frekhaug

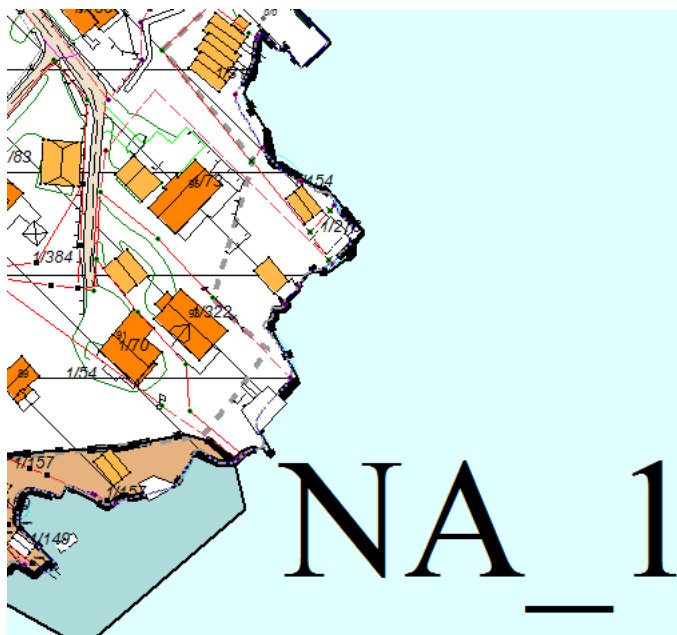
Kontakt

www.meland.kommune.no
Telefon +47 56 17 10 00
Telefaks +47 56 17 10 01

Konto 1503 98 36413
Org.nr. 951 549 770

Kartinfo: www.nordhordlandskart.no

I sjøen er arealet uregulert og avsett til bruk og vern av sjø og vassdrag ifølgje arealdel til kommuneplanen for Meland kommune med plan id nr 125620100003:



Link til kommuneplanen for Meland kommune for 2015-2026 med plan ID nr 1263 20100003 med føresegner finner Dere nedanfor:

<https://www.nordhordlandskart.no/WebServices/generic/Media.aspx/Download?&uuid=3b1a2515-70bd-484d-a073-85fbadabcbdf>

<https://www.nordhordlandskart.no/WebServices/generic/Media.aspx/Download?&uuid=01b29fd5-0db0-4906-be76-73f1d1086437>

Link til reguleringsplanen for Flatøy sør/Aust med plan ID nr 12561997015 med føresegner finner Dere nedanfor:

<https://www.nordhordlandskart.no/WebServices/generic/Media.aspx/Download?&uuid=af1928a3-d4c9-4ef5-be0b-8aa51edfd3b4>

<https://www.nordhordlandskart.no/WebServices/generic/Media.aspx/Download?&uuid=1d665a5d-de8b-4947-9cc4-e7603bbd942e>

Dispensasjon

Ansvarleg søkjar har begrunna søknad om dispensasjonar i vedlagt søknad, datert 01.04.19 og motteke her 11.04.19. Det søkjast om utviding av eksisterande kai på gbnr 1/73.

Det er søkt om dispensasjon frå avsatt byggjegrensa mot sjøen, regulert planføre mål friluftsområde og avsatt føremål i sjøområde – bruk og vern av sjø og vassdrag.

Frist

Frist for uttale er 4 veker frå oversendinga, jf. pbl. § 21-5 (3).

Med helsing

Anny Bastesen
sektorsjef teknisk

Larissa Dahl
Konsulent

Dette dokumentet er elektronisk godkjent og har difor ingen signatur.

Vedlegg:

Rammesøknad
Rammesøknad for GBNR 1/73
Følgeskriv
Søknad om tiltak i sjø
Kart, teikningar og foto

Kopi til:

Hilleren Prosjektering AS	Skulebakken 2-4	5355	KNARREVIK
---------------------------	-----------------	------	-----------

Mottakarar:

Fylkesmannen i Vestland	Njøsavegen 2	6863	LEIKANGER
Hordaland Fylkeskommune	Postboks 7900	5020	BERGEN
Laila Bjørge			
Statens vegvesen Region vest	Postboks 43	6861	LEIKANGER