



















Tegnforklaring

-  Tomt
-  Regulert Byggegrense
-  Bygg
-  Takutstykk
-  Terrasse dekke
-  garasje anlegg/carporter
-  gangvei
-  Asfalt
-  felles lekeplaz
-  renovasjonsanlegg med postkasser
-  bekk
-  Adkomst/inganger
-  +45,0moh
Planeringshøyder terreng
-  Høydekurve
-  Måsetting i meter
-  gjerde
-  betongvegger /støttemurer
-  Trær/busker

5m 25m
Date: 02.04.2019 Målestokk 1:500

