

SITUASJONSKART

Gnr/Bnr: 57/8- teig 1
Adresse: Sætrevikvegen 63
Eigar/søkar: Ørjan Tveit

Kvalitet : FKB-B

Målestokk: 1:2000
Dato: 16.11.2018





MELAND
KOMMUNE

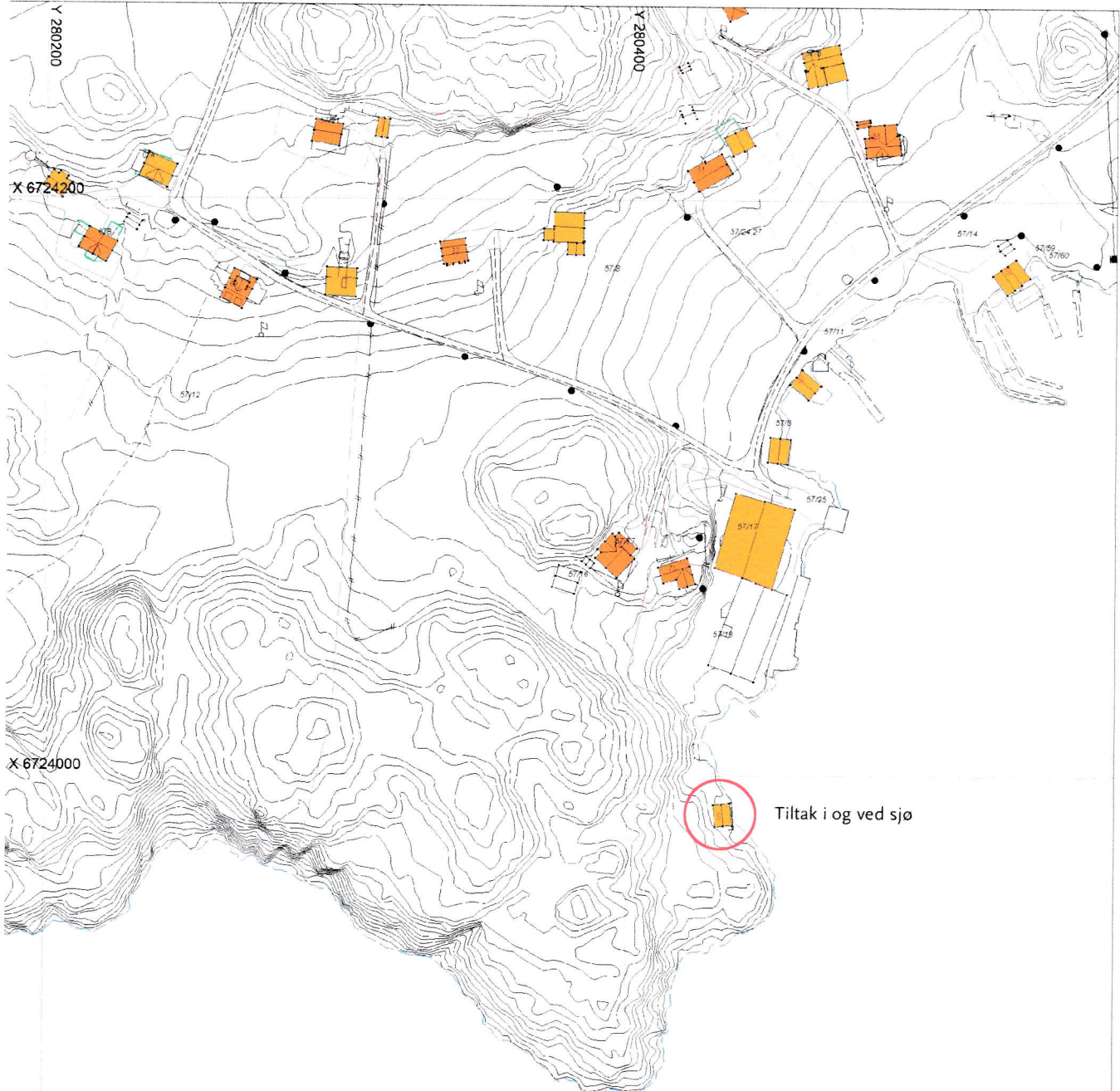


Gjeldande plan : Kommuneplan
Planformål : LNF
Vår referanse: Amg

Gjerde
Usikker eigedomsgrense
Målt eigedomsgrense

 Bolighus
 Andre bygg

Sign.



Tiltak i og ved sjo

Hugs å setje på avstandar på kartet

SITUASJONSPLAN

ØRJAN TVEIT MÅL 1 : 2000 ABSOLUTT FORM BREDSGÅRDEN 2E 5003 BERGEN

01

 Tiltak

Underskrift Situasjonsplan

Dato

