



Erklæring om rett i fast eiendom ¹

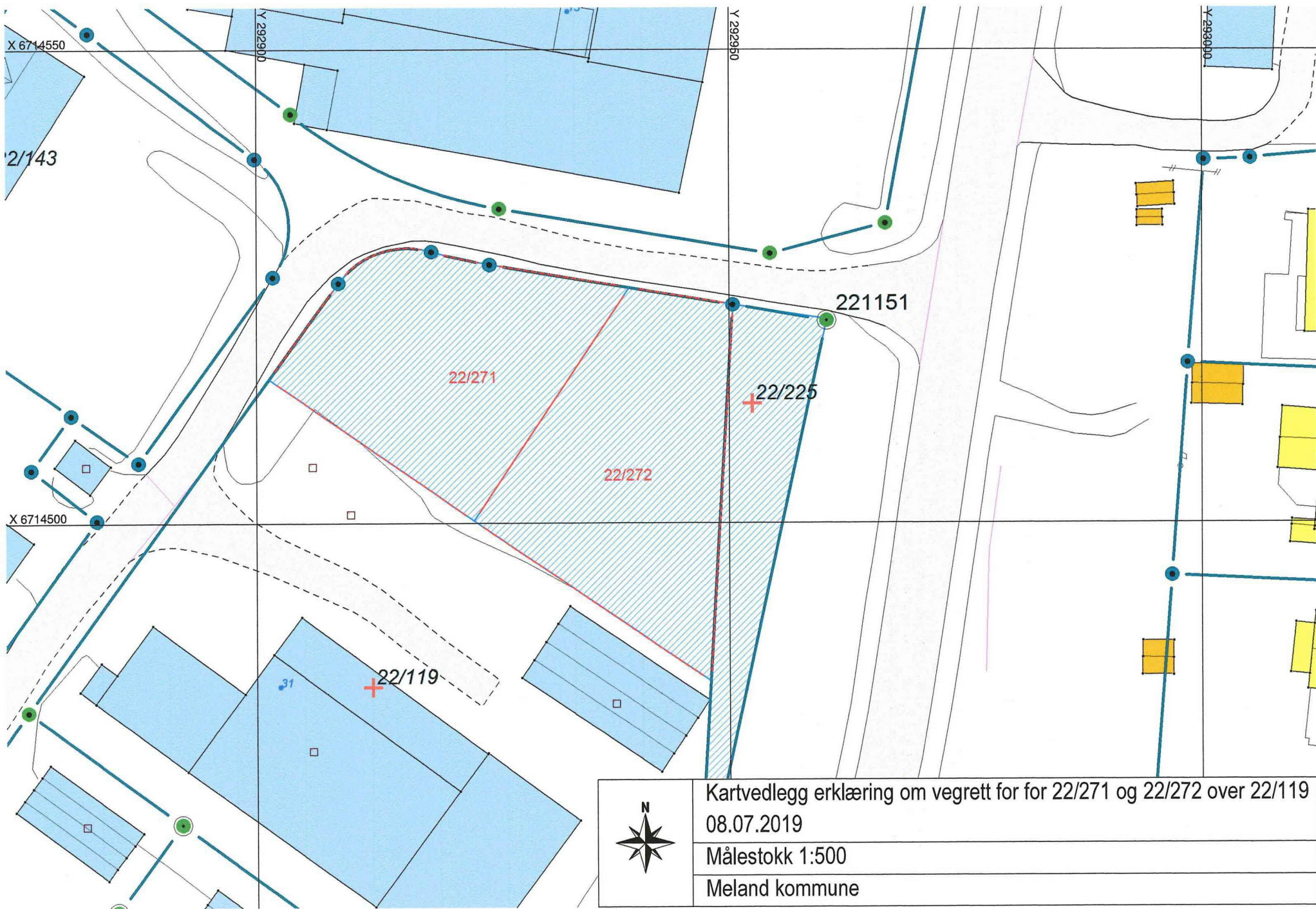
Innsendar sitt namn (rekvirent): Meland kommune	Plass for tinglyingsstempel 
Adresse: Postboks 79	
Postnummer: Poststad: 5906 Frekhaug	
Fødselsnr./Org.nr. Ref.nr. 951549770	

1. Heimelshavar (til eiendomen som retten skal hefte på)	
Namn Iversen Andreas Eiendomsselskap As	Fødselsnr./org.nr. (11/9 siffer) 929931661

2. Eigedom (der retten skal hefte) ³					
Kommunenr. 1256	Kommunenamn Meland	Gnr. 22	Bnr. 119	Fnr.	Snr.

3. Rettshavar – fyll ut anten alternativ A eller B						
A	Rett for fast eiendom (reell servitutt) ⁴					
	Kommunenr. 1256	Kommunenamn Meland	Gnr. 22	Bnr. 271	Fnr.	Snr.
B	Rett for person (personleg servitutt/pengehefte)					
	Namn			Fødselsnr./Org.nr. (11/9 siffer)		

Dato 18.07.19	Heimelshavar si underskrift ⁵ 
------------------	--




Kartvedlegg erklæring om vegrett for for 22/271 og 22/272 over 22/119

08.07.2019

Målestokk 1:500

Meland kommune


Erklæring om rett i fast eiendom ¹

Innsendar sitt namn (rekvirent): Meland kommune	Plass for tinglysingsstempel 
Adresse: Postboks 79	
Postnummer: 5906 Poststad: Frekhaug	
Fødselsnr./Org.nr. 951549770 Ref.nr.	

1. Heimelshavar (til eiendomen som retten skal hefte på)	
Namn Iversen Andreas Eiendomsselskap As	Fødselsnr./org.nr. (11/9 siffer) 929931661

2. Eigedom (der retten skal hefte) ³					
Kommunenr. 1256	Kommunenamn Meland	Gnr. 22	Bnr. 119	Fnr.	Snr.

3. Rettshavar – fyll ut anten alternativ A eller B						
A	Rett for fast eiendom (reell servitutt) ⁴					
	Kommunenr. 1256	Kommunenamn Meland	Gnr. 22	Bnr. 272	Fnr.	Snr.
B	Rett for person (personleg servitutt/pengehefte)					
	Namn			Fødselsnr./Org.nr. (11/9 siffer)		

Dato 18.07.19	Heimelshavar si underskrift ⁵ 
------------------	--

4. Skildring av kva retten går ut på⁶

Vegrett i samsvar med vedlagt kart

Vedlegg: Kart/skisse som viser tenande eigedom og retten teikna inn
(OBS! Viktig dersom retten er knytt til ein fysisk del av eigedomen)

Ja Nei

5. Andre avtaler (som ikkje skal tinglysast)⁷

6. Underskrifter

Stad og dato

Heimelshavar si underskrift⁸

19.07.19

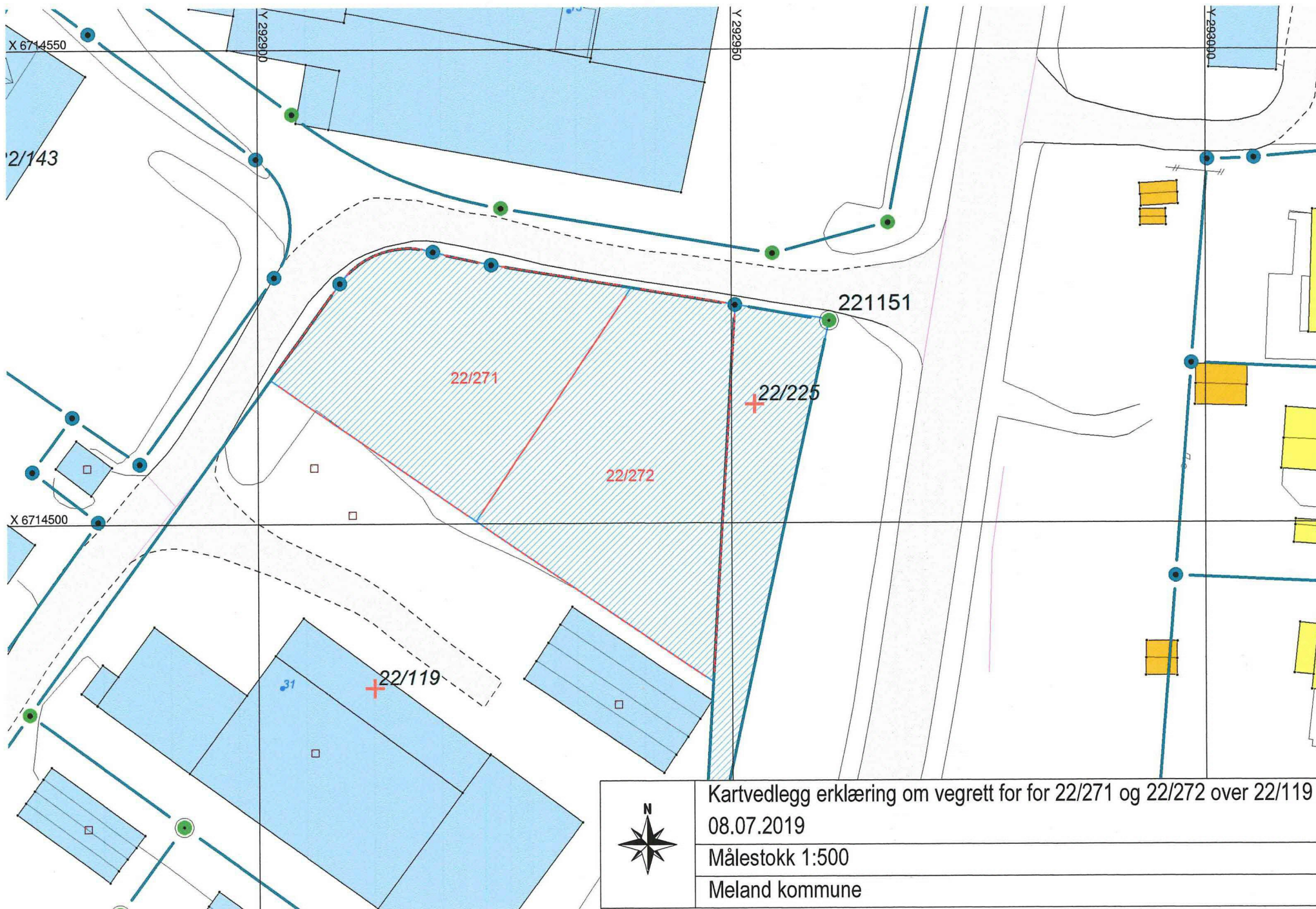
Torvansen J. Luvsch


Notar:

- 1) Dette skjemaet kan brukast for tinglysing av rettar i fast eigedom, som til dømes vegrett, jaktrett, burett, forkjøpsrett og liknande. Kva rettar som kan tinglysast vert regulert av tinglysingslova § 12. Skjemaet må fyllast ut i to eksemplar og sendast til følgjande adresse: **Kartverket Tinglysing, Postboks 600 Sentrum, 3507 Hønefoss**. Det eine eksemplaret vert arkivert hjå Kartverket, medan det andre eksemplaret vert returnert til innsendar (rekvirent) påført tinglysingsattest.
- 2) Rekvirenten er den som sender inn dokumentet for tinglysing. Denne vil få det ferdig tinglyste dokumentet tilbake, og faktura for tinglysingsgebyret.
- 3) Eigedomen der retten ligg.
- 4) Retten vil følgje eigedomen uavhengig av kven som er eller vert eigar av denne, jf. avhendingslova § 3-4 andre ledd bokstav d.
- 5) Formålet med denne underskrifta er å sikre at heimelshavaren har sett begge sider av dokumentet.
- 6) Retten må skildrast nøyaktig i tekstleg form, jf. tinglysingslova § 8, jf. forskrift om tinglysing § 4 (klarhet og form). Dersom retten er knytt til ein fysisk del av ein fast eigedom skal han stadfestast, og han bør teiknast inn på kart eller skisse over eigedomen.
- 7) Det er ikkje nødvendig å fylla ut dette feltet.
- 8) Den som signerer må ha grunnboksheimel til eigedomen der retten ligg. Dersom det er fleire som har heimel til eigedomen, må alle skriva under, eller det må leggjast ved fullmakt frå den eller dei som ikkje underskriv



Ole Bulling



	Kartvedlegg erklæring om vegrett for for 22/271 og 22/272 over 22/119
	08.07.2019
	Målestokk 1:500
	Meland kommune