



Tilråding av område for frivillig skogvern til Miljødirektoratet



Steinen naturreservat
Setråsen naturreservat
Austefjorden og Blånuten naturreservat
Gripakletten naturreservat
Håvikevatnet naturreservat

Hordaland fylke

14. august 2019

1. Innhald

| | |
|---|-----------|
| 1. Forslag | 3 |
| 2. Saksbehandling | 3 |
| 3. Viktige endringar under behandlinga av verneplanen | 3 |
| 4. Verneformål og områdestatus | 4 |
| 4.1 Steinen naturreservat i Fusa. | 4 |
| 4.2 Setråsen naturreservat i Fusa..... | 4 |
| 4.3 Austefjorden og Blånuten naturreservat i Fusa og Kvinnherad..... | 5 |
| 4.4 Håvikevatnet naturreservat i Fusa og Kvinnherad.. | 6 |
| 4.5 Gripakletten naturreservat i Meland..... | 7 |
| 5. Forvalting, økonomiske og administrative konsekvensar | 7 |
| 6. Merknader til verneplanen | 7 |
| 6.1. Merknader ved oppstart og høyring | 8 |
| 6.2. Vurdering etter naturmangfaldlova kap II | 12 |
| 6.3. Fylkesmannen si tilråding | 12 |
| 7. Vedlegg | 12 |

Framsida: Austefjorden og Blånuten naturreservat. Foto: Magnus Johan Steinsvåg / Fylkesmannen i Vestland.

2. Forslag

Fylkesmannen i Vestland legg med dette fram forslag om frivillig skogvern i Hordaland fylke.

Tilrådinga omfattar fem område som blir foreslått verna i medhald av naturmangfaldlova: Steinen og Setråsen i Fusa, Håvikevatnet, og Austefjorden og Blånuten i grenseområda mellom Fusa og Kvinnherad, og Gripakletten i Meland. Områda omfattar eit totalareal på om lag 15 630 daa og av dette om lag 12 640 daa produktiv skog.

Alle fem områda har vore på kombinert lokal og sentral høyring i løpet av vinteren og våren 2018 og 2019. Ingen av områda inngår i utvidingar av eksisterande naturreservat.

Områda som blir foreslått verna er:

1. Steinen naturreservat i Fusa
2. Setråsen i Fusa
3. Austefjorden og Blånuten i Fusa og Kvinnherad
4. Håvikevatnet i Fusa og Kvinnherad
5. Gripakletten i Meland

3. Saksbehandling

I tillegg til utsending av oppstart - og høyringsdokument direkte til aktuelle høyringsinstansar, er både oppstart og høyring kunngjort i aktuelle lokalaviser og presentert på nettstaden til Fylkesmannen i Vestland. Dato for første tilbodsbrief for ein del av aktuelle området er oppgjeve i tabellen.

| Namn | Tilbod | Oppstart | Høyring | FM tilråding |
|---------------------------------|------------|------------|------------|--------------|
| <i>Steinen</i> | 24.08.2018 | 19.02.2019 | 28.03.2019 | 14.08.2019 |
| <i>Setråsen</i> | 26.02.2018 | 03.12.2018 | 28.03.2019 | 14.08.2019 |
| <i>Austefjorden og Blånuten</i> | 13.06.2018 | 19.02.2019 | 28.03.2019 | 14.08.2019 |
| <i>Håvikevatnet</i> | 26.02.2018 | 03.12.2018 | 28.03.2019 | 14.08.2019 |
| <i>Gripakletten</i> | 20.08.2018 | 19.02.2019 | 28.03.2019 | 14.08.2019 |

4. Viktige endringar under behandlinga av verneplanen

For verneforslaget Setråsen har Fylkesmannen tatt utgangspunkt i namnet på naturtypelokaliteten i området. Språkrådet skreiv i sin uttale av 28. januar 2019 at dei tilrår Setråsen som namn på naturreservatet, og Fylkesmannen har derfor gått bort frå Sæteråsen som namn på naturreservatet.

Fylkesmannen har i forslag til verneforskrift ved oppstartmeldinga for Setråsen og Håvikevatnet ved ei forgløyming gløymt å inkludere oppgradering og fornying av kraftleidningar som ikkje fell inn under § 4. Og i tillegg motorferdsle i samanheng med drift og vedlikehald, samt oppgradering og fornying av eksisterande kraftlinje. Dette er retta opp i forskrift ved høyringa og er følgeleg med i denne tilrådinga.

5. Verneformål og områdestatus

5.1 Steinen naturreservat i Fusa. 1240 daa.

Eigedomar

Verneforslaget omfattar del av eigedomane gnr./bnr.: i Fusa kommune: 98/1, 99/1, 100/1, 100/3, 100/4, 101/1, 101/5 og 101/6.

Verneformål, særskilte verneverdiar og heimelsgrunnlag

Steinen vart vurdert som svært verneverdig i samband med verneplan for barskog i 1992, men vart ikkje tatt med i den endelege vernearbeidet då. Området utgjer eit småkupert platå på mellom 300 og 400 meter på mest næringsfattig jord. Skogen er også derfor gamal, naturprega og er lite påverka av inngrep. Furuskog dominerer, men i nord er det innslag av vestnorsk regnskog og i sør rik edellaauvskog.

Det er eit føremål å ta vare på verneverdiane i best mogleg tilstand, og at mangfaldet av artar og livsmiljøa deira skal få utvikle seg mest mogleg naturleg.

Heimelsgrunnlag er naturmangfaldlova § 37 a.

Planstatus

I kommuneplanen er store delar av arealet avmerkt med omsynssyne «bevaring naturmiljø». Arealet inngår som landbruks, natur- og friluftsliv (LNFR) i gjeldande kommuneplan. Det føreligg ingen reguleringsplanar for området.

Inngrepstatus

Området er utan inngrep og gran. Næringsfattig jord har resultert i lite hogst og skogen har eit naturleg preg. Drøye 50 meter utafor vernegrensa i nord, går ei 22 kV kraftlinje (Fusa kraftlag SA). Det er ikkje gran i Steinen naturreservat.

4.2 Setråsen naturreservat i Fusa. 3 775 daa.

Eigedomar

Verneforslaget omfattar delar av eigedomane gnr./bnr.: 118/1, 118/3, 119/1, 119/2 og 120/7 i Fusa kommune.

Forslag om frivillig vern av Setråsen omfattar skogområde frå Setråsen ved Lygrefollen og område nord for Revurefjellet, og vidare nordover til Yddal naturreservat. Føremålet med naturreservatet er å ta vare på eldre furuskog representativ for midtre delar av Hordaland. Området har stor variasjon av natur- og vegetasjonstypar med gamal kystfuruskog, gamal lauvskog og bekkekløft.

Det er eit føremål å ta vare på verneverdiane i best mogleg tilstand, og at mangfaldet av artar og livsmiljøa deira skal få utvikle seg mest mogleg naturleg.

Heimelsgrunnlag er naturmangfaldlova § 37 b.

Planstatus

Arealet som omfattar Setråsen naturreservat inngår som landbruks, natur- og friluftsliv (LNFR) i gjeldande kommuneplan. Det føreligg ingen reguleringsplanar for området.

Inngrepstatus

Det går ein kommunal veg gjennom nedre del av området (eigedom 120/7) og den enda i bygda Lygre. Veggen er halden utafør naturreservatet.

Gran utgjer under ein prosent av vernearealet og er taksert til 1550 m³.

Det går ei 22 kV kraftline eigd av Fusa Kraftlag SA gjennom reservatet på eigedom 120/7. Vidare går det ei 66 kV kraftline eigd av Haugaland Kraft Nett As parallelt med vernegrensa inntil eigedom 119/1.

4.3 Austefjorden og Blånuten naturreservat i Fusa og Kvinnherad. 7 186 daa.

Eigedomar

Området omfattar heile eller delar av eigedomane gnr./bnr 121/1, 122/3, 122/4, 122/5, 123/1 i Fusa og 123/2, og gnr./bnr.: 30/1, 30/2, 32/1, 32/2, 35/1, 37/1 og 37/2 i Kvinnherad.

Verneformål, særskilte verneverdiar og heimelsgrunnlag

Austefjorden og Blånuten omfattar skogområde i dei svært utilgjengelege områda like sør for Geitaknottane naturreservat og vidare vestover på begge sider av Austefjorden. Området er ein del av eit større og relativt urørt skoglandskap, som strekk seg frå fjord til fjell. Området har stor variasjon av natur- og vegetasjonstypar, med vestnorsk regnskog, eldre furuskog og rikmyr.

Det er eit føremål å ta vare på verneverdiane i best mogleg tilstand, og at mangfaldet av artar og livsmiljøa deira skal få utvikle seg mest mogleg naturleg.

Heimelsgrunnlag er naturmangfaldlova § 37 a.

Planstatus

Ein god del av arealet på begge sider av Austefjorden har føremålet grønstruktur, og det

er fleire delområde innanfor reservatet som omsynssone bevaring naturmiljø. Ut over det utgjer arealet Landbruk,- natur- friluftsområde (LNFR).

Eigedomen, gnr. 35 bnr. 2, sentralt i området Austefjorden og Blånuten, er ikkje tatt med i vernearbeidet fordi det ikkje har vore mogleg å få svar frå eigar om frivillig skogvern. Det er ønskjeleg å inkludere dette arealet i verneområdet seinare om grunneigar ønskjer det.

Inngrepstatus

Aust for Austefjorden er reservatet delt i to med kommunal veg som går til Austefjordvågen. Det går også ei 22 kV kraftline mellom vegen og Austefjorden.

Verneområdet er godt over 7000 dekar stort, og Fylkesmannen har derfor «godtatt» at det står noko gran i reservatet, i hovudsak langs sjø og kommunal veg. Grana utgjer under fire prosent av vernearealet og er taksert til 4550 m³.

4.4 Håvikevatnet naturreservat i Fusa og Kvinnherad. 2 949 daa.

Eigedomar

Verneforslaget omfattar del av eigedomane gnr./bnr.: 24/2 i Fusa og gnr./bnr.: 1/1 og 1/2 i Kvinnherad.

Verneformål, særskilte verneverdiar og heimelsgrunnlag

Dei aktuelle skogområda for Håvikevatnet naturreservat ligg på grensa mellom Fusa og Kvinnherad kommune. Areala omfattar austlege delar av Håvikvatnet. Også dette området vil vera ein del av eit større skoglandskap, og har stor variasjon av natur- og vegetasjonstypar, med m.a. fleire former for vestnorsk regnskog, eldre furuskog, rik edellauvskog, rikmyr og varmekjær kjeldesog.

Det er eit føremål å ta vare på verneverdiane i best mogleg tilstand, og at mangfaldet av artar og livsmiljøa deira skal få utvikle seg mest mogleg naturleg.

Heimelsgrunnlag er naturmangfaldlova § 37 a.

Planstatus

Arealet ligg inne som landbruks, natur- og friluftsliv (LNFR) i gjeldande kommuneplan. I tillegg delområde som omsynssone bevaring naturmiljø og sikringssone for drikkevatn.

Inngrepstatus

Det går ei 22 kV kraftline til Kvinnherad energi AS gjennom reservatet over eigedom 1/1 og 1/2. Nokre av myrane på eigedom 1/1 er også tidlegare grøfta og planta til med gran. Gran utgjer under to prosent av vernearealet og er taksert til 1720 m³.

Sjøelve Håvikevatnet er drikkevasskjelde og det går derfor ein bilveg på eigedom 10/1 utafor reservatgrensa opp til vatnet.

5.5 Gripakletten naturreservat i Meland. 478 daa.

Eigedomar

Verneforslaget omfattar del av eigedom gnr./bnr.: i Meland kommune: 35/1 og 35/2.

Verneformål, særskilte verneverdiar og heimelsgrunnlag

Gripakletten vart også vurdert i verneplan for barskog i 1992, men kom ikkje heilt opp på grunn av hogst i sørlege delar av området. Ny kunnskap har kome til, og i 2014 vart det gjort ny kartlegging i området. Det vart registrert fleire førekomstar av vestnorsk regnskog og fleire trua artar knytt til denne skogtypen som vi har eit særleg forvaltaransvar for.

Det er eit føremål å ta vare på verneverdiane i best mogleg tilstand, og at mangfaldet av artar og livsmiljøa deira skal få utvikle seg mest mogleg naturleg.

Heimelsgrunnlag er naturmangfaldlova § 37 a.

Planstatus

I kommuneplanen inngår arealet som landbruks, natur- og friluftsliv (LNFR) og som sikringssone for Rylandsvassdraget som verna vassdrag.

Inngrepstatus

Det er tidlegare gjennomført plukkhogst i området, men skogen verka naturprega. Eit fåtal mindre bestand av norsk gran, som utgjer under ein prosent av vernearealet.

6. Forvalting, økonomiske og administrative konsekvensar

I alle reservata utanom Steinen, er det i varierende omfang førekomst av gran som det bør gjennomførast tiltak mot. Naturkvalitetane og verneverdiane i reservata overgår heilt klart dei eventuelle kostnadane dette vil gje i framtida.

Ut over det er det ingen spesielle konsekvensar av vern av desse områda.

7. Merknader til verneplanen

Oppstart og høyringsbrev for verneområda er sendt til følgjande (65) sentrale og lokale partar:

Baroniet Rosendal, BKK AS, Bolaks AS, Den Norske Turistforening, Den Weis-Rosenkronske Stiftelse, Direktoratet for mineralforvaltning, Fiskarlaget Vest, Fiskeri- og Havbruksnæringens Landsforening, Fiskeridirektoratet, Forsvarsbygg, Forum for Natur og Friluftsliv (FNF) Hordaland, Friluftsrådernes Landsforbund, Fusa kommune, Fusa

kraftlag, Haugaland Kraft AS, Havforskningsinstituttet, Hordaland fylkeskommune, Kommunal- og regionaldepartementet, Kommunesektorens interesse- og arbeidsgiverorganisasjon, Kvinnherad Energi AS, Kvinnherad kommune, Kystdirektoratet, Landbruksdirektoratet, Lars Johan Ditmarsen, Luftfartstilsynet, Meland kommune, Miljødirektoratet, Natur og Ungdom, NHO Reiseliv, Norges Bondelag, Norges Dykkerforbund, Norges Geologiske Undersøkelser, Norges handikapforbund, Norges Jeger- og Fiskerforbund, Norges Kystfiskarlag, Norges Miljøvernforbund, Norges Naturvernforbund, Norges Orienteringsforbund, Norges Skogeierforbund, Norges vassdrags- og energidirektorat, Norsk Bergindustri, Norsk Biologforening, Norsk Bonde- og Småbrukarlag, Norsk Botanisk Forening, Norsk Industri, Norsk institutt for Bioøkonomi, Norsk Organisasjon for Terrengsykling, Norsk Ornitologisk Forening Hordaland, Norsk Ornitologisk Forening, Norsk Sau og Geit, Norsk Zoologisk Forening, Norskog, NTNU Vitenskapsmuseet, SABIMA, Språkrådet, Stadnamntenesta på Vestlandet, Statens Kartverk, Statkraft SF, Statnett SF, Sunnhordland Kraftlag (SKL), Universitetet for miljø- og biovitenskap, Universitetet i Bergen, Universitetet i Tromsø, Universitetets naturhistoriske museer og botanisk hage, Vegdirektoratet, Vestskog, WWF- Norge.

6.1. Merknader ved oppstart og høyring

Steinen i Fusa

Oppstart meldt 19. februar 2019 saman med Austefjorden og Blånuten, og Gripakletten, med frist for innspel på høyringa 5. juni 2019. Det har kome inn totalt 7 innspel til verneforslaget.

Landbruksdirektoratet har i brev av 6. mars 2019 og 19. desember 2018 gitt ein generell og felles uttale til *alle fem områda*. Direktoratet understrekar mellom anna at det må kome tydeleg fram om og korleis det aktuelle verneområdet kan nyttast i landbruksamanheng. Dersom omsynet til landbruksdrift i området ikkje vert ivareteke i utkast til forskrift, må dette grunngjevast i høyringsdokumenta.

Fylkesmannen sin kommentar:

Fylkesmannen meiner dette er godt ivareteke i forslag til verneforskrift, som også er godteke av grunneigarane. Vi har teke utgangspunkt i «standardisert» verneforskrift for skogreservat og opna for beiting og andre aktivitetar som er nødvendig for å ha slik landbruksdrift i områda. Ut over beiting ser vi ikkje for oss at andre former for landbruksdrift er aktuelt i området.

Følgjande instansar påpeikar ingen eller uvesentlege konflikhtar, eller gir positiv tilslutning til verneplanforslaget på eit meir generelt grunnlag: Norges Vassdrags- og energidirektoratet (NVE), BKK Nett AS, Norsk Bergindustri, Språkrådet, Direktoratet for mineralforvaltning og Statnett SF.

Setråsen i Fusa

Det vart meldt oppstart av vernearbeid 3. desember 2018 med frist for innspel 31. desember 2018. Høyringa vart sendt ut 28. mars 2019 med frist for uttale 5. juni 2019.

Det har kome inn totalt 8 innspel til oppstartsmeldinga og høyringa.

Norges vassdrags- og energidirektorat (NVE) hadde i oppstartsmeldinga merknader til forslag til avgrensing av vernegrense forbi kraftlina som går på eigedom 118/1 og 118/3 i Setråsen. NVE meinte at vernegrensa her burde ligge utafor ryddesona til kraftlinja.

Vidare påpeikar NVE at Fylkesmannen ikkje har tatt med i verneforskriftas § 7 omtale om oppgradering og fornying av kraftleidningar som ikkje fell under § 4 og nødvendig motorferdsle.

NVE uttalte til høyringa ønskje om å endre tekst i § 4 f i verneforskriftene for Setråsen og Håvikevatnet noko. Forslaget gjekk ut på å legge til endringa i kursiv i forskriftsteksten: «Drift og vedlikehald, samt *naudsynt* istandsetting ved akutt utfall på eksisterande energi- og kraftanlegg *i og inntil verneområdet*».

Fylkesmannen sin kommentar:

Fylkesmannen er samd i NVE si vurdering om å halde vernegrense utafor ryddesone, men ønskjer å ha moglegheit til å utvide det føreslåtte verneområdet vidare vestover om grunneigar ønskjer det. Derfor opprettheld vi vernegrensa. Forslag til vernegrense er no identisk med eigedomsgrensa.

Når det gjeld manglane i verneforskrifta § 7 om oppgradering og fornying av kraftleidningar og motorferdsle i Sæteråsen er dette ei forgløyming frå vår side som vart retta opp etter før høyringa.

Fylkesmannen har elles nytta standardisert verneforskrift og i dialog med Miljødirektoratet ser vi ikkje behov for å gjere dei føreslegne endringane i § 4 f.

Haugaland kraft Nett AS eig 66 kV linjeanlegg som går gjennom Sæteråsen. I uttale til oppstartsmelding ønskjer dei at ryddbeltet til kraftlinja vert opprettheldt og tatt omsyn til i vidare vernearbeid. Haugaland kraft Nett AS hadde ingen kommentarar under høyringa.

Fylkesmannen sin kommentar:

Rydding av skog for å drifte kraftlinja er unntatt vernereglane gjennom forskriftas § 4 e. Vi har også lagt til andre unntak som gjeld oppgradering eller fornying av kraftleidningar, og i tillegg høve for å søkje om motorferdsleløyve til desse tiltaka. Såleis meiner vi at innspelet er godt ivaretatt i forskrifta. Viser også til vår kommentar til NVE sine merknader.

Språkrådet tilrår at reservatet får namn Setråsen i brev av 28. januar 2019.

Fylkesmannen sin kommentar:

Fylkesmannen går bort frå namnet Sæteråsen og nyttar Setråsen i vidare verneprosess.

Norsk Bergindustri trekk fram mineralske førekomstar i sørlege delar av Fusa og vestre delar av Kvinnherad i merknader til oppstart for Setråsen og Håvikevatnet. Med bakgrunn i påviste geologiske førekomstar i området, anbefaler Norsk Bergindustri at ein vurderer dei næringsmessige konsekvensane av eit eventuelt vernevedtak ettersom eit vern vil gjere utvinning av potensielt viktig mineral umogleg i framtida.

Fylkesmannen sin kommentar:

Vi har forståing for at Norsk Bergindustri ønskjer meir kartlegging og utgreiingar av potensielle mineralførekomstar i Norge, men vi finn det ikkje som rimeleg å greie ut dette som del av verneprosessen. I desse frivillig skogvernsakene, er det verken er påvist drivverdige mineralførekomstar eller aktuelle areal som er avsett til dette føremålet i kommuneplan.

Følgjande instansar påpeikar ingen eller uvesentlege konflikhtar, eller gir positiv tilslutning til verneplanforslaget på eit meir generelt grunnlag: Direktoratet for mineralforvaltning, Landbruksdirektoratet, Kartverket, Fiskarlaget Vest og BKK Nett AS.

Austefjorden og Blånuten i Fusa og Kvinnherad

Oppstart meldt 19. februar 2019 med frist for uttale 13. mars 2019, og høyring sendt ut 28. mars 2019 med frist for uttale 5. juni 2019. Det har kome inn totalt 8 innspel til vernearbeidet, og derav ein privat merknad.

Dag Kyrre og Veronica Lygre har sendt innspel på oppstartsmeldinga. Dei driv gard inst i Lygrepollen, og utgjer det einaste fulltids gardsbruket som nyttar viktige beiteressursar i utmarka i føreslegne verneareala. Det gjeld særleg areala mellom Skjelevik og Austefjorden, og Setråsen. Lygre driv geitehald og er avhengige av føreseielege rammer kring gardsdrifta. Dei opplever å ha ein god kommunikasjon med Fylkesmannen i dag, men dette kan endra seg med nye sakshandsamarar eller endra forvaltingsregime, og det er derfor viktig for dei å ha noko skriftleg som anerkjenner deira bruk av utmarka.

Dei ønskjer forklaring frå Fylkesmannen på kva som er meint med «naturleg» i føremålsparagrafen i verneforskrifta. Og korleis dette skal tolkast i forhold til § 4 bokstav d). Beiting vil kunna prega vegetasjonen, og vil då vere annleis enn natur som får utvikle seg utan beitedyr: «Beiting med beitedyr som har tradisjon i området og som ikkje er til påviseleg skade for det biologiske mangfaldet»

Fylkesmannen sin kommentar:

Vi er godt kjent med at Lygre gard driv økologisk og nyttar utmarksbeite med geit i dei aktuelle områda for skogvern. Vi har også forståing for at ein har trong for å få tydeleggjort deira bruk av utmarka ved forslag til verneforskrift som vert trekt fram.

Dei aktuelle områda for frivillig skogvern i Lygrepollen utgjer skogområde og det føreligg ikkje kulturbetinga naturtypar/førekomstar som er avhengig av beiting. Derfor har vi fokusert på dei «naturlege» kvalitetane i skogen i verneføremålet. Vi er også kjent med bestandsauke av hjort og har dokumentert beiteskadar mellom anna på edellauvtre, barlind og kristtorn. Dersom det vert dokumentert at beiting av husdyr/ geit fører til beiteskadar på vegetasjon og endrar artssamansetjinga, vil vernemynde gå i dialog med dyreeigar. Då kan ein saman drøfte omfang av eventuelle beiteskadar, og ha vidare dialog om endra beitebruk og løysingar som kan redusere beitepresset. Fylkesmannen og dyreeigar vil ha felles interesse ved at ein ikkje ønskjer å forringe beiteressursane i eit framtidig naturreservat.

Følgjande instansar påpeikar ingen eller uvesentlege konflikhtar, eller gir positiv tilslutning til verneplanforslaget på eit meir generelt grunnlag: Norges vassdrags- og energidirektorat (NVE), Landbruksdirektoratet, Direktoratet for mineralforvaltning, Språkrådet, Statnett SE, Fiskarlaget Vest, og Norsk Bergindustri.

Gripakletten i Meland

Oppstart meldt 19. februar 2019 med frist for uttale 13. mars 2019, og høyring sendt ut 28. mars 2019 med frist for uttale 5. juni 2019. Totalt 7 merknader er sendt inn.

Meland kommune skriv mellom anna i deira høyring dagsett 29. mai 2019, at det vert viktig å ha god informasjon om vernet til grunneigarar og andre som utøver friluftsliv. Særleg Storavatnet som reservatet grensa til er eit viktig friluftsområde. Kommunen meiner at mykje av den tradisjonelle bruken av området kan halde fram, trass i at området vert verna.

Fylkesmannen sin kommentar:

Fylkesmannen vil saman med grunneigarane og Meland kommune drøfte korleis det bør informerast om verneområdet.

Følgjande instansar påpeikar ingen eller uvesentlege konflikhtar, eller gir positiv tilslutning til verneplanforslaget på eit meir generelt grunnlag: Landbruksdirektoratet, Direktoratet for mineralforvaltning, Norges vassdrags – og energidirektorat, Statnett SE, Norsk Bergindustri og Språkrådet.

Steinen i Fusa

Oppstart meldt 19. februar 2019 med frist for uttale 13. mars 2019, og høyring sendt ut 28. mars 2019 med frist for uttale 5. juni 2019. Det er totalt kome inn 6 uttalar.

Følgjande instansar påpeikar ingen eller uvesentlege konflikhtar, eller gir positiv tilslutning til verneplanforslaget på eit meir generelt grunnlag: Norges vassdrags – og energidirektorat, Landbruksdirektoratet, Direktoratet for mineralforvaltning, Statnett SE, Norsk Bergindustri og Språkrådet.

6.2. Vurdering etter naturmangfaldlova kap II

Etablering av dei fem naturreservata i Hordaland vil sikra naturmangfaldet i desse områda mot fysiske inngrep jf naturmangfaldlova § 8. Det har svært positivt betydning for artsmangfaldet her, ettersom fysiske inngrep er dokumentert å vere det største trugsmålet mot naturmangfald globalt og lokalt i Norge.

Ivaretaking og vidare naturleg utvikling av naturmangfaldet i naturreservata vil også kunne fungere som ei kjelde for å styrke populasjonar av plante- og dyreartar utanfor reservatgrensene jf naturmangfaldlova § 10 om samla belastning. Særleg områda Austefjorden og Blånuten, saman med Setråsen kan trekkast fram. Dei to naturreservata grensar til naturreservata Yddal og Geitaknottane, og vil saman utgjere eit tyngdepunkt for skognatur sentralt i fylket.

Vi vurderer vidare at føre – var – prinsippet naturmangfaldlova § 9, og § 11 og § 12 om kostnader ved miljøydelegging og miljøforsvarlege teknikkar og metodar, som lite relevant i vidare saksvurdering.

Med bakgrunn i at vernet berre vil gje positive effektar på naturmangfaldet, vel vi ikkje å vurdere §§ 8-12 nærare (jf rettleiar om naturmangfaldlova kap II 2016).

6.3. Fylkesmannen si tilråding

Fylkesmannen i Vestland anbefaler med dette oppretting av naturreservata Steinen, Setråsen, Austefjorden og Blånuten, Håvikevatnet og Gripakletten. Vernekart og verneforskrifter ligg ved denne tilrådinga.

8. Vedlegg

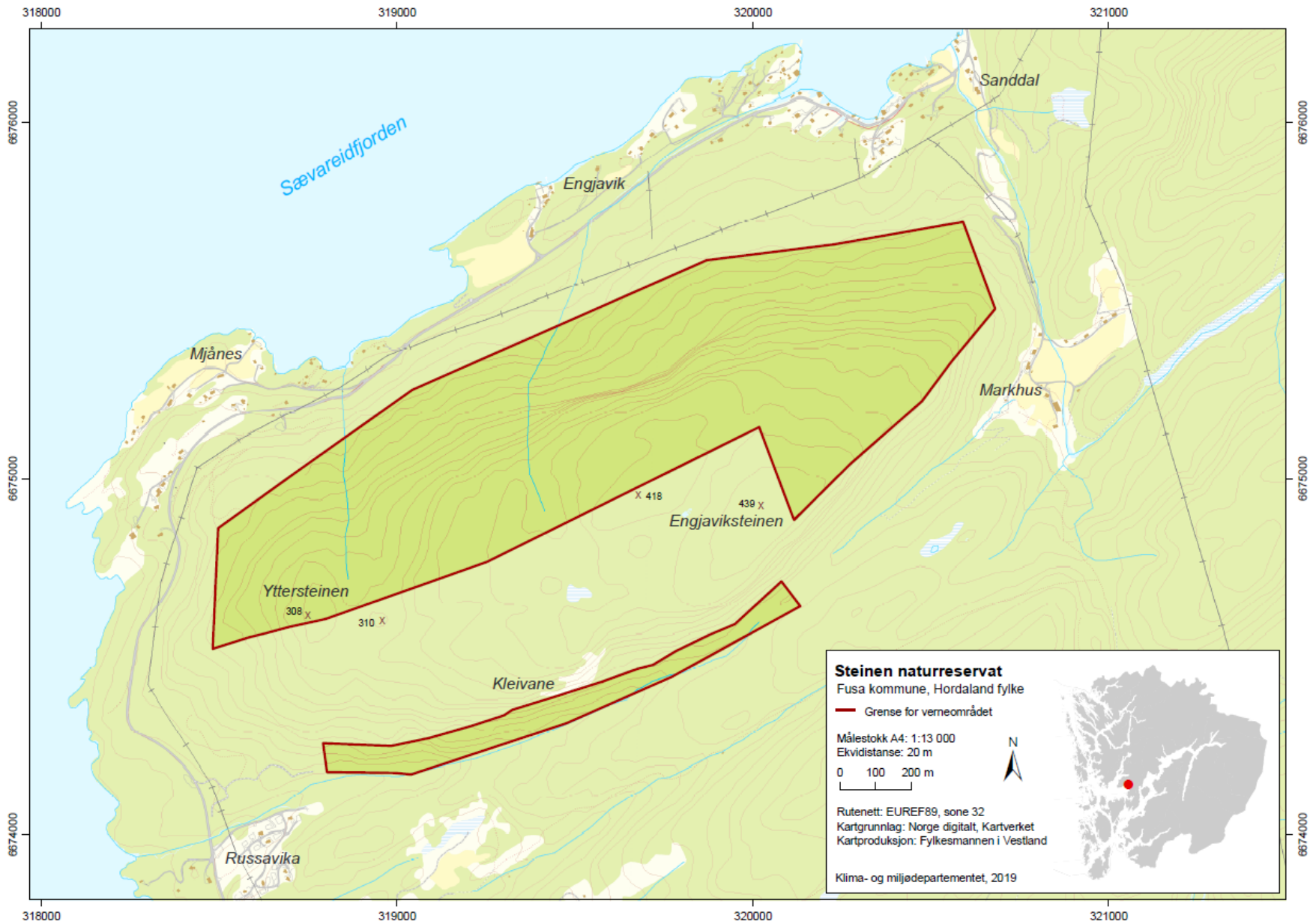
Vernekart

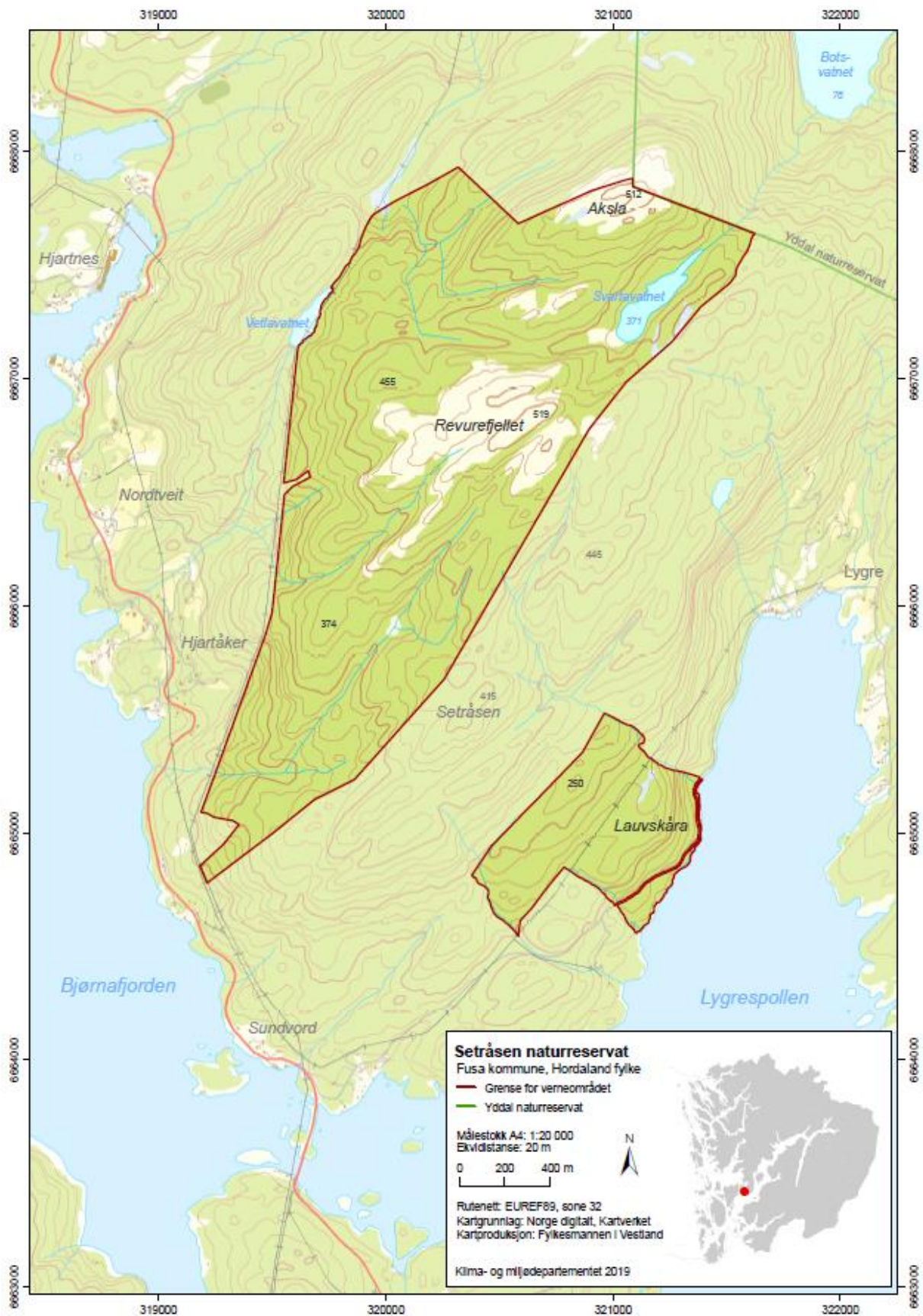
Verneforskrift

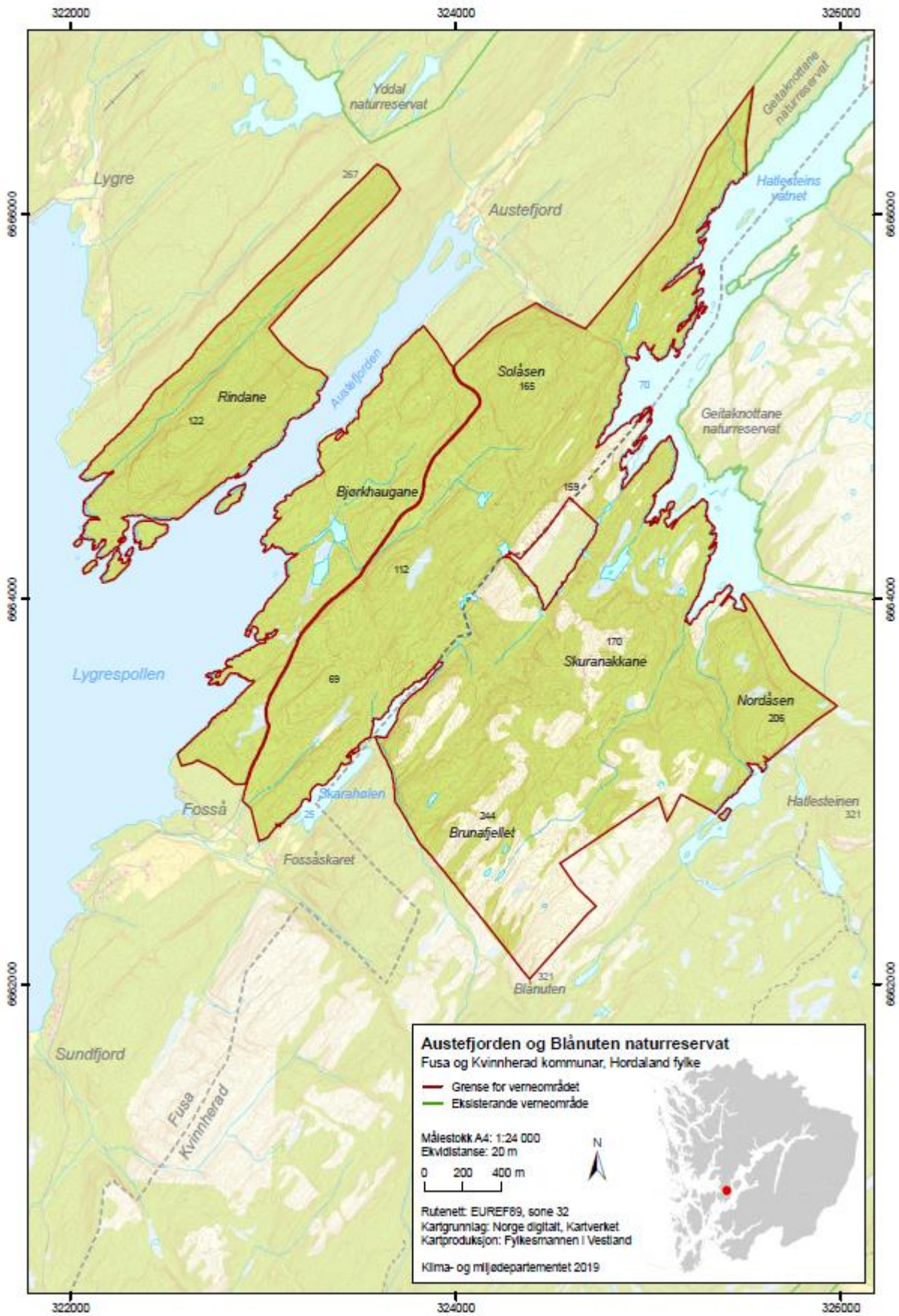
Vernekart tilrådning for frivillig skogvern

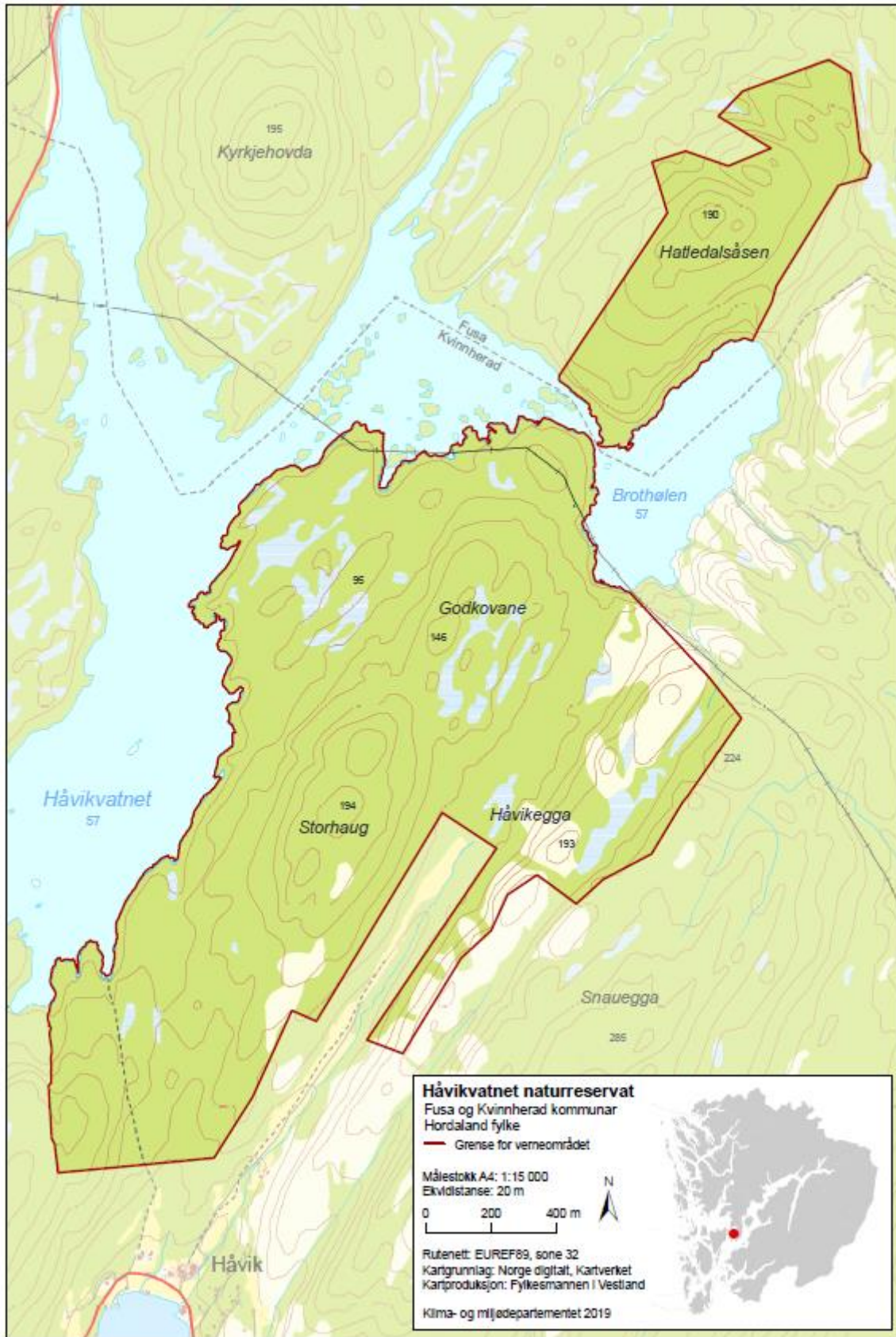
1. Steinen naturreservat
2. Setråsen naturreservat
3. Austefjorden og Blånuten naturreservat
4. Håvikevatnet naturreservat
5. Gripakletten naturreservat

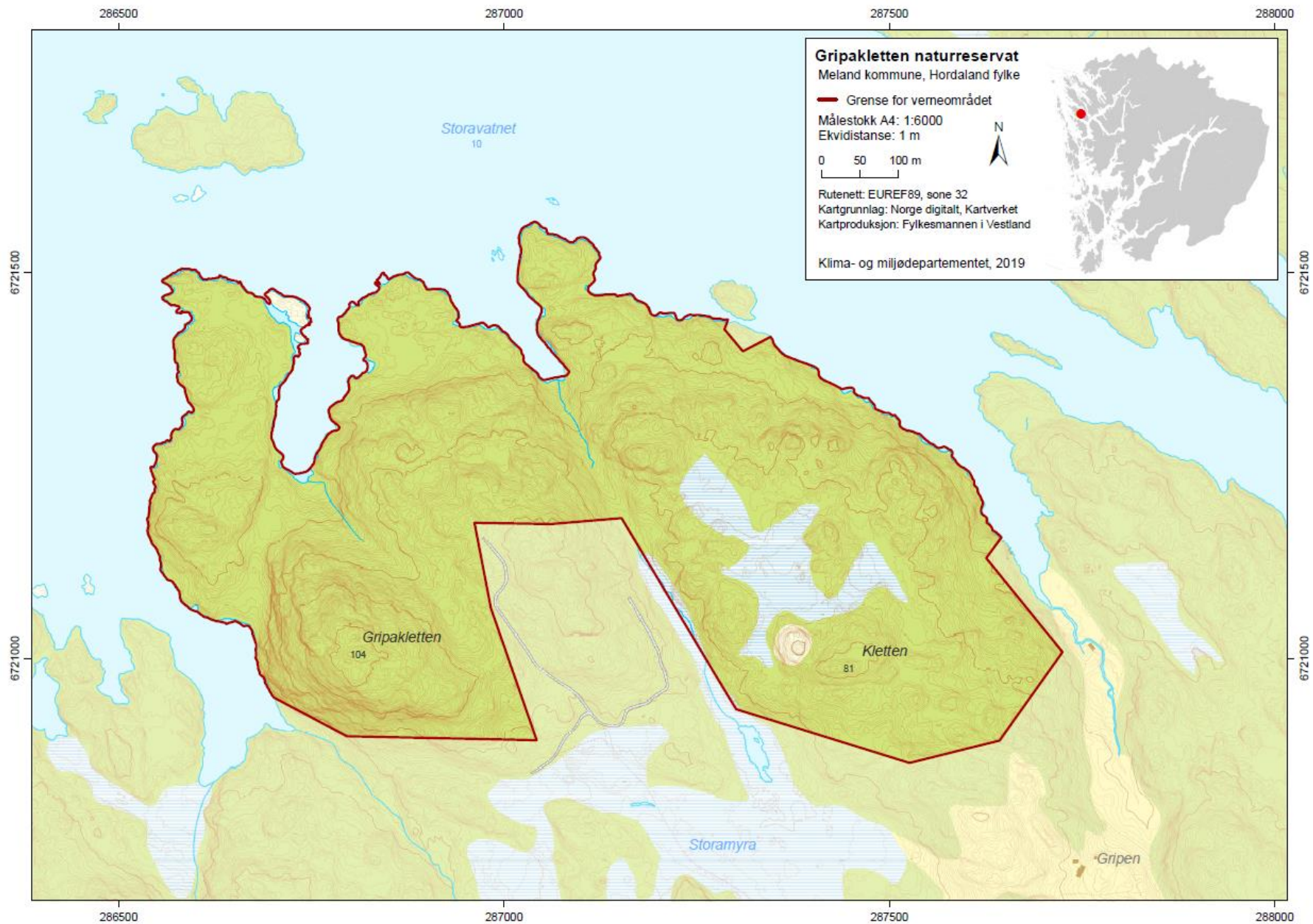
Bergen, 7. august 2019
Fylkesmannen i Vestland











Vedlegg: verneforskrifter

Tilråding av verneforskrifter for:

1. Steinen naturreservat
2. Setråsen naturreservat
3. Austefjorden og Blånuten naturreservat
4. Håvikevatnet naturreservat
5. Gripakletten naturreservat

Verneforskrift for Steinen naturreservat, Fusa i Hordaland

§ 1. Føremål

Føremålet med naturreservatet er å ta vare på trua, sjeldan og sårbar natur.

Skogen er gamal og naturprega, og består av barskog, edellauvskog og vestnorsk regnskog. Det er eit føremål å ta vare på verneverdiane i best mogleg tilstand, og at mangfaldet av artar og livsmiljøa deira skal få utvikle seg mest mogleg naturleg.

§ 2. Geografisk avgrensing

Naturreservatet omfattar ein del av gnr./bnr.: Fusa kommune: 98/1, 99/1, 100/1, 100/3, 100/4, 101/1, 101/5 og 101/6.

Naturreservatet dekker eit totalareal på ca. 1240 dekar. Grensene for naturreservatet går fram av kart datert Klima- og miljødepartementet, den xxxx. Dei nøyaktige grensene for naturreservatet skal merkast av i marka. Knekkpunkt skal koordinatfestast.

Verneforskrifta med kart skal oppbevarast hos Fusa kommune, Fylkesmannen i Vestland, Miljødirektoratet og Klima- og miljødepartementet.

§ 3. Vernereglar

I naturreservatet må ingen gjere noko som skadar verneverdiane som er nemnde i verneføremålet.

I naturreservatet gjeld følgjande vernereglar:

- a) Vegetasjonen, medrekna døde buskar og tre, er verna mot skade og øydelegging. Det er forbode å fjerne plantar og sopp (inkludert lav), eller delar av desse frå naturreservatet. Planting og såing av tre og annan vegetasjon er forbode.
- b) Dyreliv, medrekna reirplassar og hiområde, er verna mot skade, øydelegging og unødig forstyrring. Utsetting av dyr er forbode.
- c) Det må ikkje settast i gong tiltak som kan endre naturmiljøet, som til dømes oppføring av bygningar, anlegg, gjerde, andre varige eller mellombelse innretningar, parkering av campingvogner, brakker eller liknande, framføring av luftleidningar, jordkablar, kloakkleidningar, bygging av vegar, drenering eller anna form for tørrlegging, uttak, oppfylling og lagring av masse, utføring av kloakk eller andre konsentrerte forureiningstilførslar, lagring av avfall, gjødsling, kalking eller bruk av kjemiske plantevern- eller skadedyrmiddel. Forsøpling er forbode. Opplistinga av tiltak er ikkje uttømande.
- d) Bruk av naturreservatet til større arrangement er forbode.

§ 4. Generelle unntak frå vernereglane

Vernereglane i § 3 andre ledd er ikkje til hinder for:

- a) Sanking av bær, nøtter og matsopp.
- b) Jakt og fangst i samsvar med gjeldande lowverk.
- c) Fjerning av treslag som ikkje er stadeigne.

d) Beiting med beitedyr som har tradisjon i området og som ikkje er til påviseleg skade for det biologiske mangfaldet.

§ 5. Regulering av ferdsel

All ferdsel skal skje varsamt og ta omsyn til vegetasjon, dyreliv og kulturminne.

I naturreservatet gjeld følgjande reglar om ferdsel:

- a) Motorisert ferdsel er forbode, medrekna landing og start med luftfartøy.
- b) Bruk av sykkel, hest og kjerre, samt riding er forbode.

§ 6. Generelle unntak frå reglane om ferdsel

Ferdselreglane i § 5 er ikkje til hinder for gjennomføring av militær operativ verksemd og tiltak i samband med ambulanse-, politi-, brannvern-, rednings- og oppsynsverksemd, og gjennomføring av skjøtsels- og forvaltingsoppgåver som er avgjort av forvaltingsmynde. Unntaket gjeld ikkje øvingsverksemd.

Ferdselreglane i § 5 andre ledd er ikkje til hinder for:

- a) Naudsynt uttransport av felt elg og hjort med lett beltekøyretøy som ikkje set varige spor i terrenget.
- b) Landing og start med Forsvarets luftfartøy.
- c) Naudsynt motorferdsel i samband med uttransport av sjuke og skadde bufe. Køyretøy som nyttast skal vere skånsam mot markoverflata. Ein skal gi melding til oppsyn for verneområdet før køyringa skjer.

§ 7. Spesifiserte dispensasjonsreglar

Forvaltingsstyresmakta kan etter søknad gi dispensasjon til:

- a) Avgrensa bruk av naturreservatet for aktivitetar nemnt i § 3 d.
- b) Merking og naudsynt rydding av eksisterande stiar.
- c) Istandsetting, vedlikehald og naudsynt skjøtsel kring kulturminne.
- d) Tiltak i samband med forvaltning av vilt og fisk.
- e) Oppsetting av gjerde og utsetjing av saltsteinar i samband med beiting som omtalt i § 4 d.
- e) Uttransport av felt elg og hjort med anna køyretøy enn lett beltekøyretøy som nemnd i § 6 andre ledd a.
- f) Naudsynt motorferdsel i samband med aktivitetar nemnt i § 4 c, og § 7 c, d og e.

§ 8. Generelle dispensasjonsreglar

Forvaltingsstyresmakta kan gjere unntak frå forskrifta dersom det ikkje strir mot føremålet med vernevedtaket og ikkje kan påverke verneverdiane nemneverdig, eller dersom omsynet til tryggleik eller omsynet til vesentlege samfunnsinteresser gjer det naudsynt, jf. naturmangfoldloven § 48.

§ 9. Skjøtsel

Forvaltingsstyresmakta, eller den forvaltingsstyresmakta avgjer, kan gjennomføre tiltak for å oppretthalde eller oppnå den natur- eller kulturtilstand som er føremålet med vernet, jf. naturmangfoldloven § 47.

§ 10. Forvaltingsplan

Det kan utarbeidast forvaltingsplan med nærare retningsliner for forvalting av naturreservatet. Forvaltingsplanen kan innehalde nærare retningsliner for gjennomføring av skjøtsel.

§ 11. Forvaltingsstyresmakt

Miljødirektoratet fastset kven som skal ha forvaltingsmynde etter denne forskrifta.

§ 12. Iverksetting

Denne forskrifta trer i kraft straks.

Verneforskrift for Setråsen naturreservat i Fusa kommune, Hordaland

§ 1. Føremål

Føremålet med naturreservatet er å ta vare på ein eldre, intakt furuskog representativ for midtre delar av fylket.

Området er ein del av eit større skoglandskap, og har stor variasjon av natur - og vegetasjonstypar med gamal kystfuruskog, gamal lauvskog og bekkekløft.

Det er eit føremål å ta vare på verneverdiane i best mogleg tilstand, og at mangfaldet av artar og livsmiljøa deira skal få utvikle seg mest mogleg naturleg.

§ 2. Geografisk avgrensing

Naturreservatet omfattar følgjande gnr./bnr.: i Fusa kommune: 118/1, 118/3, 119/1, 119/2 og 120/7.

Naturreservatet dekker eit totalareal på ca. 3775 dekar. Grensene for naturreservatet går fram av kart datert Klima- og miljødepartementet **xxxx**. Dei nøyaktige grensene for naturreservatet skal merkast av i marka. Knekkpunkt skal koordinatfestast.

Verneforskrifta med kart skal oppbevarast i Fusa kommune, hjå Fylkesmannen i Vestland, i Miljødirektoratet og i Klima- og miljødepartementet.

§ 3. Vernereglar

I naturreservatet må ingen gjere noko som skadar verneverdiane som er nemnde i verneføremålet.

I naturreservatet gjeld følgjande vernereglar:

- a) Vegetasjonen, medrekna døde buskar og tre, er verna mot skade og øydelegging. Det er forbode å fjerne plantar og sopp (inkludert lav), eller delar av desse frå naturreservatet. Planting og såing av tre og annan vegetasjon er forbode.
- b) Dyreliv, medrekna reirplassar og hiområde, er verna mot skade, øydelegging og unødig forstyrning. Utsetting av dyr er forbode.
- c) Det må ikkje settast i gong tiltak som kan endre naturmiljøet, som til dømes oppføring av bygningar, anlegg, gjerde, andre varige eller mellombelse innretningar, parkering av campingvogner, brakker eller liknande, framføring av luftleidningar, jordkablar, kloakkleidningar, bygging av vegar, drenering eller anna form for tørrlegging, uttak, oppfylling og lagring av masse, utføring av kloakk eller andre konsentrerte forureiningstilførselar, lagring av avfall, gjødsling, kalking eller bruk av kjemiske plantevern- eller skadedyrmiddel. Forsøpling er forbode. Opplistinga av tiltak er ikkje uttømande.
- d) Bruk av naturreservatet til større arrangement er forbode.

§ 4. Generelle unntak frå vernereglane

Vernereglane i § 3 andre ledd er ikkje til hinder for:

- a) Sanking av bær, nøtter og matsopp.
- b) Jakt og fangst i samsvar med gjeldande lowverk.
- c) Fjerning av treslag som ikkje er stadeigne.
- d) Beiting med beitedyr som har tradisjon i området og som ikkje er til påviseleg skade for det biologiske mangfaldet.
- e) Vedlikehald av eksisterande bygningar, vegar og andre anlegg og innretningar i samsvar med tilstand på vernetidspunktet.
- f) Drift og vedlikehald, samt istandsetting ved akutt utfall på eksisterande energi- og kraftanlegg.
- g) Oppgradering eller fornying av kraftleidningar for heving av spenningsnivå og auking av linetverrsnittet, når tiltaket ikkje skader verneverdiane angitt i verneføremålet nemneverdig.

§ 5. Regulering av ferdsel

All ferdsel skal skje varsamt og ta omsyn til vegetasjon, dyreliv og kulturminne.

I naturreservatet gjeld følgjande reglar om ferdsel:

- a) Motorisert ferdsel er forbode, medrekna landing og start med luftfartøy.
- b) Utanom eksisterande traktorvegar og stiar er bruk av sykkel, hest og kjerre, og riding forbode.

§ 6. Generelle unntak frå reglane om ferdsel

Ferdselreglane i § 5 er ikkje til hinder for gjennomføring av militær operativ verksemd og tiltak i samband med ambulanse-, politi-, brannvern-, rednings- og oppsynsverksemd, og gjennomføring av skjøtsels- og forvaltingsoppgåver som er avgjort av forvaltingsmynde. Unntaket gjeld ikkje øvingsverksemd.

Ferdselreglane i § 5 andre ledd er ikkje til hinder for:

- a) Naudsynt uttransport av felt elg og hjort med lett beltekøyretøy som ikkje set varige spor i terrenget.
- b) Landing og start med Forsvarets luftfartøy.
- c) Naudsynt motorferdsel i samband med uttransport av sjuke og skadde bufe. Køyretøy som nyttast skal vere skånsam mot markoverflata. Ein skal gi melding til oppsyn for verneområdet før køyringa skjer.
- d) Naudsynt motorferdsel i samband med akutt utfall eller fare for akutt utfall på eksisterande energi - og kraftanlegg. Ved bruk av motorisert transport skal det i etterkant sendast melding til forvaltingsmynde.

§ 7. Spesifiserte dispensasjonsreglar

Forvaltingsstyresmakta kan etter søknad gi dispensasjon til:

- a) Avgrensa bruk av naturreservatet for aktivitetar nemnt i § 3 d.
- b) Merking og naudsynt rydding av eksisterande stiar.
- c) Istandsetting, vedlikehald og naudsynt skjøtsel kring kulturminne.
- d) Tiltak i samband med forvaltning av vilt og fisk.
- e) Oppsetting av gjerde og utsetjing av saltsteinar i samband med beiting som omtalt i § 4 d.
- f) Kontrollert hogst av tre som er til ulempe for bygningar og anlegg.

- g) Uttransport av felt elg og hjort med anna køyretøy enn lett beltekøyretøy som nemnd i § 6 andre ledd a.
- h) Oppgradering og fornying av kraftleidningar som ikkje faller inn under § 4.
- i) Naudsynt motorferdsle i samband med drift og vedlikehald av eksisterande energi- og kraftanlegg, og fornying av eksisterande kraftlinje.
- j) Naudsynt motorferdsle i samband med aktivitetar nemnt i § 4 c og e, og § 7 c, d og e.

§ 8. Generelle dispensasjonsreglar

Forvaltingsstyresmakta kan gjere unntak frå forskrifta dersom det ikkje strir mot føremålet med vernevedtaket og ikkje kan påverke verneverdiane nemneverdig, eller dersom omsynet til tryggleik eller omsynet til vesentlege samfunnsinteresser gjer det naudsynt, jf. naturmangfaldlova § 48.

§ 9. Skjøtsel

Forvaltingsstyresmakta, eller den forvaltingsstyresmakta avgjer, kan gjennomføre tiltak for å oppretthalde eller oppnå den natur- eller kulturtilstand som er føremålet med vernet, jf. naturmangfaldlova § 47.

§ 10. Forvaltingsplan

Det kan utarbeidast forvaltingsplan med nærare retningsliner for forvaltning av naturreservatet. Forvaltingsplanen kan innehalde nærare retningsliner for gjennomføring av skjøtsel.

§ 11. Forvaltingsstyresmakt

Miljødirektoratet fastset kven som skal ha forvaltingsmynde etter denne forskrifta.

§ 12. Iverksetting

Denne forskrifta trer i kraft straks.

Verneforskrift for Austefjorden og Blånuten naturreservat, Fusa og Kvinnherad kommune, Hordaland

§ 1. Føremål

Føremålet med naturreservatet er å ta vare på trua, sjeldan og sårbar natur.

Området er ein del av eit større og relativt urørt skoglandskap, som strekk seg frå fjord til fjell. Verneområdet har stor variasjon av natur- og vegetasjonstypar, med m.a. vestnorsk regnskog, eldre furuskog og rikmyr.

Det er eit føremål å ta vare på verneverdiane i best mogleg tilstand, og at mangfaldet av artar og livsmiljøa deira skal få utvikle seg mest mogleg naturleg.

§ 2. Geografisk avgrensing

Naturreservatet omfattar ein del av gnr./bnr.: Fusa kommune: 121/1, 122/3, 122/4, 122/5, 123/1 og 123/2, og gnr./bnr.: Kvinnherad kommune: 30/1, 30/2, 32/1, 32/2, 35/1, 37/1 og 37/2.

Naturreservatet dekker eit totalareal på ca. 7 186 dekar. Grensene for naturreservatet går fram av kart datert Klima- og miljødepartementet, den xxxx. Dei nøyaktige grensene for naturreservatet skal merkast av i marka. Knekkpunkt skal koordinatfestast.

Verneforskrifta med kart skal oppbevarast hos Fusa kommune og Kvinnherad kommune, Fylkesmannen i Vestland, Miljødirektoratet og Klima- og miljødepartementet.

§ 3. Vernereglar

I naturreservatet må ingen gjere noko som skadar verneverdiane som er nemnde i verneføremålet.

I naturreservatet gjeld følgjande vernereglar:

- a) Vegetasjonen, medrekna døde buskar og tre, er verna mot skade og øydelegging. Det er forbode å fjerne plantar og sopp (inkludert lav), eller delar av desse frå naturreservatet. Planting og såing av tre og annan vegetasjon er forbode.
- b) Dyreliv, medrekna reirplassar og hiområde, er verna mot skade, øydelegging og unødig forstyrring. Utsetting av dyr er forbode.
- c) Det må ikkje settast i gong tiltak som kan endre naturmiljøet, som til dømes oppføring av bygningar, anlegg, gjerde, andre varige eller mellombelse innretningar, parkering av campingvogner, brakker eller liknande, framføring av luftleidningar, jordkablar, kloakkleidningar, bygging av vegar, drenering eller anna form for tørrlegging, uttak, oppfylling og lagring av masse, utføring av kloakk eller andre konsentrerte forureiningstilførselar, lagring av avfall, gjødsling, kalking eller bruk av kjemiske plantevern- eller skadedyrmiddel. Forsøpling er forbode. Opplistinga av tiltak er ikkje uttømande.
- d) Bruk av naturreservatet til større arrangement er forbode.

§ 4. Generelle unntak frå vernereglane

Vernereglane i § 3 andre ledd er ikkje til hinder for:

- a) Sanking av bær, nøtter og matsopp.
- b) Jakt og fangst i samsvar med gjeldande lovverk.
- c) Fjerning av treslag som ikkje er stadeigne.
- d) Beiting med beitedyr som har tradisjon i området og som ikkje er til påviseleg skade for det biologiske mangfaldet.
- e) Vedlikehald av eksisterande bygningar, traktorvegar og andre anlegg og innretningar i samsvar med tilstand på vernetidspunktet.
- f) Drift og vedlikehald, samt istandsetting ved akutt utfall, på eksisterande energi- og kraftanlegg.
- g) Oppgradering eller fornying av kraftleidningar for heving av spenningsnivå og auking av linetverrsnittet, når tiltaket skader verneverdiane angitt i verneføremålet nemneverdig.
- h) Fortøyning av småbåt ved fastfortøyning, dragfortøyning, ankring, og mellombels lagring på land.

§ 5. Regulering av ferdsel

All ferdsel skal skje varsamt og ta omsyn til vegetasjon, dyreliv og kulturminne.

I naturreservatet gjeld følgjande reglar om ferdsel:

- a) Motorisert ferdsel er forbode, medrekna landing og start med luftfartøy.
- b) Utanom eksisterande traktorvegar og stiar, avmerka på vernekartet, er bruk av sykkel, hest og kjerre, samt riding forbode.

§ 6. Generelle unntak frå reglane om ferdsel

Ferdslerreglane i § 5 er ikkje til hinder for gjennomføring av militær operativ verksemd og tiltak i samband med ambulanse-, politi-, brannvern-, rednings- og oppsynsverksemd, og gjennomføring av skjøtsels- og forvaltingsoppgåver som er avgjort av forvaltingsmynde. Unntaket gjeld ikkje øvingsverksemd.

Ferdslerreglane i § 5 andre ledd er ikkje til hinder for:

- a) Naudsynt uttransport av felt elg og hjort med lett beltekøyretøy som ikkje set varige spor i terrenget.
- b) Landing og start med Forsvarets luftfartøy.
- c) Naudsynt motorferdsel i samband med uttransport av sjuke og skadde bufe. Køyretøy som nyttast skal vere skånsam mot markoverflata. Ein skal gi melding til oppsyn for verneområdet før køyringa skjer.
- d) Naudsynt motorferdsel i samband med akutt utfall eller fare for akutt utfall på eksisterande energi- og kraftanlegg. Ved bruk av motorisert transport skal det i etterkant sendast melding til forvaltingsmynde.

§ 7. Spesifiserte dispensasjonsreglar

Forvaltingsstyresmakta kan etter søknad gi dispensasjon til:

- a) Avgrensa bruk av naturreservatet for aktivitetar nemnt i § 3 d.
- b) Merking og naudsynt rydding av eksisterande stiar.

- c) Istandsetting, vedlikehald og naudsynt skjøtsel kring kulturminne.
- d) Tiltak i samband med forvaltning av vilt og fisk.
- e) Oppsetting av gjerde og utsetjing av saltsteinar i samband med beiting som omtalt i § 4 d.
- f) Kontrollert hogst av tre som er til ulempe for bygningar og anlegg.
- g) Uttransport av felt elg og hjort med anna køyretøy enn lett beltekøyretøy som nemnd i § 6 andre ledd a.
- h) Oppgradering og fornying av kraftleidningar som ikkje faller inn under § 4.
- i) Naudsynt motorferdsle i samband med drift og vedlikehald, samt oppgradering og fornying av eksisterande kraftlinje.
- j) Naudsynt motorferdsle i samband med aktivitetar nemnt i § 4 c og e, og § 7 c, d og e.
- k) Oppgradering av bilveg Austefjordvegen.

§ 8. Generelle dispensasjonsreglar

Forvaltingsstyresmakta kan gjere unntak frå forskrifta dersom det ikkje strir mot føremålet med vernevedtaket og ikkje kan påverke verneverdiane nemneverdig, eller dersom omsynet til tryggleik eller omsynet til vesentlege samfunnsinteresser gjer det naudsynt, jf. naturmangfoldloven § 48.

§ 9. Skjøtsel

Forvaltingsstyresmakta, eller den forvaltingsstyresmakta avgjer, kan gjennomføre tiltak for å oppretthalde eller oppnå den natur- eller kulturtilstand som er føremålet med vernet, jf. naturmangfoldloven § 47.

§ 10. Forvaltingsplan

Det kan utarbeidast forvaltingsplan med nærare retningsliner for forvaltning av naturreservatet. Forvaltingsplanen kan innehalde nærare retningsliner for gjennomføring av skjøtsel.

§ 11. Forvaltingsstyresmakt

Miljødirektoratet fastset kven som skal ha forvaltingsmynde etter denne forskrifta.

§ 12. Iverksetting

Denne forskrifta trer i kraft straks.

Verneforskrift for Håvikevatnet naturreservat, Fusa og Kvinnherad kommune, Hordaland

§ 1. Føremål

Føremålet med naturreservatet er å ta vare på trua, sjeldan og sårbar natur.

Området er ein del av eit større skoglandskap, og har stor variasjon av natur- og vegetasjonstypar, med m.a. fleire former for vestnorsk regnskog, eldre furuskog, rik edellauvskog, rikmyr og varmekjær kjeldeskog.

Det er eit føremål å ta vare på verneverdiane i best mogleg tilstand, og at mangfaldet av artar og livsmiljøa deira skal få utvikle seg mest mogleg naturleg.

§ 2. Geografisk avgrensing

Naturreservatet omfattar ein del av gnr./bnr.: Fusa kommune: 124/2 og gnr./bnr.: Kvinnherad kommune: 1/1 og 1/2.

Naturreservatet dekker eit totalareal på ca. 2 949 dekar. Grensene for naturreservatet går fram av kart datert Klima- og miljødepartementet, den xxxx. Dei nøyaktige grensene for naturreservatet skal merkast av i marka. Knekkpunkt skal koordinatfestast.

Verneforskrifta med kart skal oppbevarast hos Fusa kommune og Kvinnherad kommune, Fylkesmannen i Vestland, Miljødirektoratet og Klima- og miljødepartementet.

§ 3. Vernereglar

I naturreservatet må ingen gjere noko som skadar verneverdiane som er nemnde i verneføremålet.

I naturreservatet gjeld følgjande vernereglar:

- a) Vegetasjonen, medrekna døde buskar og tre, er verna mot skade og øydelegging. Det er forbode å fjerne plantar og sopp (inkludert lav), eller delar av desse frå naturreservatet. Planting og såing av tre og annan vegetasjon er forbode.
- b) Dyreliv, medrekna reirplassar og hiområde, er verna mot skade, øydelegging og unødig forstyrring. Utsetting av dyr er forbode.
- c) Det må ikkje settast i gong tiltak som kan endre naturmiljøet, som til dømes oppføring av bygningar, anlegg, gjerde, andre varige eller mellombelse innretningar, parkering av campingvogner, brakker eller liknande, framføring av luftleidningar, jordkablar, kloakkleidningar, bygging av vegar, drenering eller anna form for tørrlegging, uttak, oppfylling og lagring av masse, utføring av kloakk eller andre konsentrerte forureiningstilførslar, lagring av avfall, gjødsling, kalking eller bruk av kjemiske plantevern- eller skadedyrmiddel. Forsøpling er forbode. Opplistinga av tiltak er ikkje uttømande.
- d) Bruk av naturreservatet til større arrangement er forbode.

§ 4. Generelle unntak frå vernereglane

Vernereglane i § 3 andre ledd er ikkje til hinder for:

- a) Sanking av bær, nøtter og matsopp.
- b) Jakt og fangst i samsvar med gjeldande lovverk.
- c) Fjerning av treslag som ikkje er stadeigne.
- d) Beiting med beitedyr som har tradisjon i området og som ikkje er til påviseleg skade for det biologiske mangfaldet.
- e) Vedlikehald av eksisterande bygningar, traktorveggar og andre anlegg og innretningar i samsvar med tilstand på vernetidspunktet.
- f) Drift og vedlikehald, samt istandsetting ved akutt utfall på eksisterande energi- og kraftanlegg.
- g) Oppgradering eller fornying av kraftleidningar for heving av spenningsnivå og auking av linetverrsnittet, når tiltaket ikkje skader verneverdiane angitt i verneføremålet nemneverdig.
- h) Fortøyning av småbåt ved fastfortøyning, dragfortøyning, ankring, og mellombels lagring på land.

§ 5. Regulering av ferdsel

All ferdsel skal skje varsamt og ta omsyn til vegetasjon, dyreliv og kulturminne.

I naturreservatet gjeld følgjande reglar om ferdsel:

- a) Motorisert ferdsel er forbode, medrekna landing og start med luftfartøy.
- b) Utanom eksisterande traktorveggar og stiar, avmerka på vernekartet, er bruk av sykkel, hest og kjerre, samt riding forbode.

§ 6. Generelle unntak frå reglane om ferdsel

Ferdselereglane i § 5 er ikkje til hinder for gjennomføring av militær operativ verksemd og tiltak i samband med ambulanse-, politi-, brannvern-, rednings- og oppsynsverksemd, og gjennomføring av skjøtsels- og forvaltingsoppgåver som er avgjort av forvaltingsmynde. Unntaket gjeld ikkje øvingsverksemd.

Ferdselereglane i § 5 andre ledd er ikkje til hinder for:

- a) Naudsynt uttransport av felt elg og hjort med lett beltekøyretøy som ikkje set varige spor i terrenget.
- b) Landing og start med Forsvarets luftfartøy.
- c) Naudsynt motorferdsel i samband med uttransport av sjuke og skadde bufe. Køyretøy som nyttast skal vere skånsam mot markoverflata. Ein skal gi melding til oppsyn for verneområdet før køyringa skjer.
- d) Naudsynt motorferdsel i samband med akutt utfall eller fare for akutt utfall på eksisterande energi- og kraftanlegg. Ved bruk av motorisert transport skal det i etterkant sendast melding til forvaltingsmynde.

§ 7. Spesifiserte dispensasjonsreglar

Forvaltingsstyresmakta kan etter søknad gi dispensasjon til:

- a) Avgrensa bruk av naturreservatet for aktivitetar nemnt i § 3 d.
- b) Merking og naudsynt rydding av eksisterande stiar.
- c) Istandsetting, vedlikehald og naudsynt skjøtsel kring kulturminne.
- d) Tiltak i samband med forvaltning av vilt og fisk.

- e) Oppsetting av gjerde og utsetjing av saltsteinar i samband med beiting som omtalt i § 4 d.
- f) Kontrollert hogst av tre som er til ulempe for bygningar og anlegg.
- g) Uttransport av felt elg og hjort med anna køyretøy enn lett beltekøyretøy som nemnd i § 6 andre ledd a.
- h) Oppgradering og fornying av kraftleidningar som ikkje faller inn under § 4.
- i) Naudsynt motorferdsle i samband med drift og vedlikehald, samt oppgradering og fornying av eksisterande kraftlinje.
- j) Naudsynt motorferdsle i samband med aktivitetar nemnt i § 4 c og e, og § 7 c, d og e.

§ 8. Generelle dispensasjonsreglar

Forvaltingsstyresmakta kan gjere unntak frå forskrifta dersom det ikkje strir mot føremålet med vernevedtaket og ikkje kan påverke verneverdiane nemneverdig, eller dersom omsynet til tryggleik eller omsynet til vesentlege samfunnsinteresser gjer det naudsynt, jf. naturmangfoldloven § 48.

§ 9. Skjøtsel

Forvaltingsstyresmakta, eller den forvaltingsstyresmakta avgjer, kan gjennomføre tiltak for å oppretthalde eller oppnå den natur- eller kulturtilstand som er føremålet med vernet, jf. naturmangfoldloven § 47.

§ 10. Forvaltingsplan

Det kan utarbeidast forvaltingsplan med nærare retningsliner for forvaltning av naturreservatet. Forvaltingsplanen kan innehalde nærare retningsliner for gjennomføring av skjøtsel.

§ 11. Forvaltingsstyresmakt

Miljødirektoratet fastset kven som skal ha forvaltingsmynde etter denne forskrifta.

§ 12. Iverksetting

Denne forskrifta trer i kraft straks.

Verneforskrift for Gripakletten naturreservat, Meland kommune, Hordaland

§ 1. Føremål

Føremålet med naturreservatet er å ta vare på trua, sjeldan og sårbar natur.

Området består av oseanisk furuskog derav fleire førekomstar av vestnorsk regnskog. Ein rekkje trua artar er registrert.

Det er eit føremål å ta vare på verneverdiane i best mogleg tilstand, og at mangfaldet av artar og livsmiljøa deira skal få utvikle seg mest mogleg naturleg.

§ 2. Geografisk avgrensing

Naturreservatet omfattar ein del av gnr./bnr.: Meland kommune: 35/1 og 35/2.

Naturreservatet dekker eit totalareal på ca. 478 dekar. Grensene for naturreservatet går fram av kart datert Klima- og miljødepartementet, den xxxx. Dei nøyaktige grensene for naturreservatet skal merkast av i marka. Knekkpunkt skal koordinatfestast.

Verneforskrifta med kart skal oppbevarast hos Meland kommune, Fylkesmannen i Vestland, Miljødirektoratet og Klima- og miljødepartementet.

§ 3. Vernereglar

I naturreservatet må ingen gjere noko som skadar verneverdiane som er nemnde i verneføremålet.

I naturreservatet gjeld følgjande vernereglar:

- a) Vegetasjonen, medrekna døde buskar og tre, er verna mot skade og øydelegging. Det er forbode å fjerne plantar og sopp (inkludert lav), eller delar av desse frå naturreservatet. Planting og såing av tre og annan vegetasjon er forbode.
- b) Dyreliv, medrekna reirplassar og hiområde, er verna mot skade, øydelegging og unødig forstyrring. Utsetting av dyr er forbode.
- c) Det må ikkje settast i gong tiltak som kan endre naturmiljøet, som til dømes oppføring av bygningar, anlegg, gjerde, andre varige eller mellombelse innretningar, parkering av campingvogner, brakker eller liknande, framføring av luftleidningar, jordkablar, kloakkleidningar, bygging av vegar, drenering eller anna form for tørrlegging, uttak, oppfylling og lagring av masse, utføring av kloakk eller andre konsentrerte forureiningstilførslar, lagring av avfall, gjødsling, kalking eller bruk av kjemiske plantevern- eller skadedyrmiddel. Forsøpling er forbode. Opplistinga av tiltak er ikkje uttømande.
- d) Bruk av naturreservatet til større arrangement er forbode.

§ 4. Generelle unntak frå vernereglane

Vernereglane i § 3 andre ledd er ikkje til hinder for:

- a) Sanking av bær, nøtter og matsopp.
- b) Jakt og fangst i samsvar med gjeldande lowverk.

- c) Fjerning av treslag som ikkje er stadeigne.
- d) Beiting med beitedyr som har tradisjon i området og som ikkje er til påviseleg skade for det biologiske mangfaldet.
- e) Vedlikehald av traktorvegar og andre anlegg og innretningar i samsvar med tilstand på vernetidspunktet.
- f) Fortøyning av småbåt ved fastfortøyning, dragfortøyning, ankring, og mellombels lagring på land.

§ 5. Regulering av ferdsel

All ferdsel skal skje varsamt og ta omsyn til vegetasjon, dyreliv og kulturminne.

I naturreservatet gjeld følgjande reglar om ferdsel:

- a) Motorisert ferdsel er forbode, medrekna landing og start med luftfartøy.
- b) Utanom eksisterande traktorvegar og stiar, avmerka på vernekartet, er bruk av sykkel, hest og kjerre, samt riding forbode.

§ 6. Generelle unntak frå reglane om ferdsel

Ferdselreglane i § 5 er ikkje til hinder for gjennomføring av militær operativ verksemd og tiltak i samband med ambulanse-, politi-, brannvern-, rednings- og oppsynsverksemd, og gjennomføring av skjøtsels- og forvaltingsoppgåver som er avgjort av forvaltingsmynde. Unntaket gjeld ikkje øvingsverksemd.

Ferdselreglane i § 5 andre ledd er ikkje til hinder for:

- a) Naudsynt uttransport av felt elg og hjort med lett beltekøyretøy som ikkje set varige spor i terrenget.
- b) Landing og start med Forsvarets luftfartøy.
- c) Naudsynt motorferdsel i samband med uttransport av sjuke og skadde bufe. Køyretøy som nyttast skal vere skånsam mot markoverflata. Ein skal gi melding til oppsyn for verneområdet før køyringa skjer.

§ 7. Spesifiserte dispensasjonsreglar

Forvaltingsstyresmakta kan etter søknad gi dispensasjon til:

- a) Avgrensa bruk av naturreservatet for aktivitetar nemnt i § 3 d.
- b) Merking og naudsynt rydding av eksisterande stiar.
- c) Istandsetting, vedlikehald og naudsynt skjøtsel kring kulturminne.
- d) Tiltak i samband med forvaltning av vilt og fisk.
- e) Oppsetting av gjerde og utsetjing av saltsteinar i samband med beiting som omtalt i § 4 d.
- f) Uttransport av felt elg og hjort med anna køyretøy enn lett beltekøyretøy som nemnd i § 6 andre ledd a.
- g) Naudsynt motorferdsel i samband med aktivitetar nemnt i § 4 c og e, og § 7 c, d og e.

§ 8. Generelle dispensasjonsreglar

Forvaltingsstyresmakta kan gjere unntak frå forskrifta dersom det ikkje strir mot føremålet med vernevedtaket og ikkje kan påverke verneverdiane nemneverdig, eller

dersom omsynet til tryggleik eller omsynet til vesentlege samfunnsinteresser gjer det naudsynt, jf. naturmangfoldloven § 48.

§ 9. Skjøtsel

Forvaltingsstyresmakta, eller den forvaltingsstyresmakta avgjer, kan gjennomføre tiltak for å oppretthalde eller oppnå den natur- eller kulturtilstand som er føremålet med vernet, jf. naturmangfoldloven § 47.

§ 10. Forvaltingsplan

Det kan utarbeidast forvaltingsplan med nærare retningsliner for forvaltning av naturreservatet. Forvaltingsplanen kan innehalde nærare retningsliner for gjennomføring av skjøtsel.

§ 11. Forvaltingsstyresmakt

Miljødirektoratet fastset kven som skal ha forvaltingsmynde etter denne forskrifta.

§ 12. Iverksetting

Denne forskrifta trer i kraft straks.

Bergen, 7. august 2019
Fylkesmannen i Vestland