

Vår dato: 15. desember 2014  
Emnekode.: HAV-543  
Vår ref.: 201434088-2  
Saksbeh.: Jarle Berggraf  
Telefon: 5556 8950  
E-post: Jarle.Berggraf@bergen.kommune.no  
Deres ref.:

Vestlandshus Mjelde AS  
Øvre Mjelde  
5286 HAUS

KOPPI

**Vedtak - Tillatelse til utlegging av utslippsledning - gnr-bnr 42-32 Eikeland, Meland kommune, Henrik Sunde**

Vi viser til søknad mottatt hertil den 27.11.2014 vedrørende ovennevnte tiltak.

**Tiltakshaver**

Henrik Sunde

**Ansvarlig søker**

Vestlandshus Mjelde AS

**Eiendom**

Gnr. 42, bnr. 32, Meland kommune.

**Beskrivelse av saken**

Det er søkt om utlegging av sjøledning på inntil ca. 45 meter som legges på ca. 10 meters dyp. Ledningen legges ut i sjø fra gnr-bnr 42-32, som vist av inntegnet trasé i vedlagt kartutsnitt.

**Aktuelle bestemmelser**

Tiltaket faller inn under havne- og farvannsloven (hfl.) av 17.04.09 nr. 19 § 27 første ledd, som lyder:

*"Bygging, graving, utfylling og andre tiltak som kan påvirke sikkerheten eller fremkommeligheten i kommunens sjøområde, krever tillatelse av kommunen hvor tiltaket skal settes i verk. Som tiltak regnes bl.a. fortøyningsinstallasjoner, kaier, brygger, broer, luftspenn, utdypning, dumping, akvakulturanlegg, opplag av fartøy, lyskilder, kabler og rør. Kommunen kan ikke gi tillatelse til tiltak som vil stride mot bestemmelser gitt i eller i medhold av loven her".*

Kommunens myndighet til å fatte vedtak i slike saker er delegert til Bergen og Omland havnevesen iht. § 10, 1. ledd.

## Vurdering

I vurderingen av om tillatelse skal gis, skal det legges vekt på havne- og farvannslovens formål som fremgår av § 1:

*"Loven skal legge til rette for god fremkommelighet, trygg ferdsel og forsvarlig bruk og forvaltning av farvannet i samsvar med allmenne hensyn og hensynet til fiskeriene og andre næringer".*

Det er opplyst at Meland kommune i møte av 03.06.2014 har gitt dispensasjon fra bestemmelser kommuneplanen sin arealdel for det omsøkte tiltaket. Bergen og Omland havnevesen kan dermed fatte vedtak i saken.

Det er ikke registrert fiskeriinteresser i det omsøkte området, søknaden har derfor ikke vært på høring hos Fiskeridirektoratet.

Vi kan ikke se at det omsøkte tiltaket vil komme i konflikt med de hensyn vi skal ivareta etter havne- og farvannsloven.

Vi gjør imidlertid oppmerksom på at det ved legging av sjøledninger må nyttes søkke som er utformet på en slik måte at disse ikke danner hefte for fiskeredskaper. Vi minner også om plikten til å merke sjøledninger med skilt, se vilkår nr. 8 og vedlagt kopi av gjeldende skiltnorm.

## Vedtak

Med hjemmel i havne- og farvannsloven § 27 første ledd har Bergen og Omland havnevesen fattet følgende vedtak:

**Det gis tillatelse til utlegging av én sjøledning på inntil ca. 45 meter fra gnr.42 bnr.32, i Meland kommune, som vist av inntegning i vedlagt kartutsnitt, som er stemplet godkjent av Bergen og Omland Havnevesen. Tiltaket eller bruken av dette må ikke hindre tilflott til eller annen utnyttelse av naboeiendommer.**

**Det presiseres at saken er behandlet utelukkende under hensyn til reglene i havne- og farvannsloven, og ikke annet regelverk. Hensynet til naboeiendommer er ikke vurdert da dette reguleres av plan- og bygningsloven som forvaltes av kommunen. Det er søkerens ansvar å avklare om tiltaket er søknadspliktig etter andre regelverk. Det kan for eksempel kreves tillatelse til tiltaket etter plan- og bygningsloven, forurensingsloven, kulturminneloven etc. Dette må søker selv avklare med vedkommende myndighet.**

**Søker er selv ansvarlig for å innhente nødvendig samtykke fra grunneiere og andre rettighetshavere. Privatrettslige tvister mellom partene avgjøres enten gjennom avtale eller på andre måter, for eksempel av domstolene.**

## Vilkår

Tillatelsen gis på følgende vilkår:

*"§ 26 Alminnelige krav til tiltak*

*Tiltak som krever tillatelse etter dette kapittelet, skal planlegges, gjennomføres, drives og vedlikeholdes slik at hensynet til god fremkommelighet og trygg ferdsel i farvannet samt hensynet til liv og helse, miljø og materielle verdier, blir ivaretatt på en forsvarlig måte.*

*Departementet kan i forskrift fastsette nærmere krav til planlegging, gjennomføring, drift og vedlikehold av tiltak.*

*Departementet kan i forskrift gi regler om minste tillatte avstand i høyde, bredde eller dybde for tiltak som kan innskrenke farledene".*

Med hjemmel i havne- og farvannsloven § 29 gjelder i tillegg følgende standardvilkår så langt de passer:

1. Arbeidet skal utføres som beskrevet i søknaden og som vist på fremlagte kartutsnitt og tegninger.
2. Det må ikke foretas endringer uten at dette på forhånd er godkjent av havnevesenet.

Begrunnelse til punkt 1 og 2:

Endringer på anlegget kan gi en annen virkning på farvannet, og dette har ikke vært vurdert i forbindelse med tillatelsen.

3. Det må sørges for at tiltaket til enhver tid er forsvarlig vedlikeholdt.

Begrunnelse:

Vilkåret er satt ut fra sikkerhetsmessige hensyn.

4. Eventuelt erstatningsansvar som følge av tiltaket påhviler søkeren.

Begrunnelse:

Dette vilkåret er satt for at havnevesenet ikke skal bli ansvarlig for tiltak der nytten ligger hos andre.

5. Av hensyn til sjøkartenes ajourhold og kunngjøring i "Etterretning for sjøfarende" ber vi om at underretning, vedlagt kart der ledningens trasè er nøyaktig inntegnet, sendes til **Statens kartverk Sjø**, Postboks 60, 4001 Stavanger, så snart arbeidet er utført. Gjenpart med referanse til dette vedtaket sendes til Bergen og Omland Havnevesen.

Begrunnelse:

Vilkåret er satt ut fra ferdsels- og sikkerhetsmessige hensyn for de sjøfarende, og for ajourhold og oppdatering av sjøkartene.

6. Ledninger på sjøbunnen skal plasseres i henhold til vedlagte kartutsnitt med nøyaktig inntegnet trasé. De må følge bunntopografien (uten heng) og legges forsvarlig slik at de ikke forandrer leie eller flyter opp. Eventuelle fester eller søkker skal ha en slik utforming at de ikke hefter fiskeredskaper. Det skal så langt som mulig unngås bruk av frie spenn og sidestøtter. Der frie spenn ikke kan unngås, skal de utføres med så korte spenn som mulig.

Begrunnelse:

Vilkåret er satt ut fra sikkerhetsmessige hensyn samt hensynet til fiske.

7. Dersom det på grunn av utslipp fra ledningen skulle vise seg nødvendig med mudring ved ledningens utløp, må dette bekostes av tiltakshaver.

Begrunnelse:

Det er tiltakshaver som får fordelene av tillatelsen, derfor er det naturlig at tiltakshaver bærer utgiftene ved behov for mudring.

8. Tiltakshaver plikter å merke ledninger med skilt ved landfeste iht. gjeldende skiltnorm som er vedlagt. Tiltakshaver er ansvarlig for vedlikehold av merkingen.

Begrunnelse:

Vilkåret er satt ut fra sikkerhetsmessige hensyn.

9. Ledningen må legges ut i samråd med eier(e) av eventuelle andre kabler/ledninger eller andre installasjoner som omsøkte ledning kommer til å krysse.

Begrunnelse:

En tillatelse etter havne- og farvannsloven vil ha rettsvirkninger etter sitt innhold så langt dette rekker innenfor de rammer loven setter. Havnl. regulerer ikke nabo- og eiendomsforhold og har ingen betydning for disse.

10. Bergen og Omland havnevesen kan kreve at eier/tiltakshaver sørger for at ledninger på sjøbunnen som ikke lenger er i bruk, helt eller delvis blir flyttet fjernet, nedgravd eller overdekket, dersom det anses nødvendig av hensyn til sikkerhet, miljø og fremkommelighet. Kostnader ved dette må bæres av eier/tiltakshaver.

Begrunnelse:

Vilkåret er satt ut fra sikkerhetsmessige hensyn, samt miljøhensyn.

#### **Bortfall av tillatelse**

Iht. hfl. § 31 faller tillatelsen bort hvis arbeidet med tiltaket ikke er satt i gang senest tre år etter at tillatelsen ble gitt. Det samme gjelder hvis arbeidet med tiltaket blir innstilt i mer enn to år. Tillatelsen kan forlenges én gang med inntil tre år.

#### **Klage**


Dette er et enkeltvedtak som kan påklages etter reglene i forvaltningsloven av den som er part i saken og av andre med rettslig klageinteresse, jfr. Forvaltningsloven av 10. februar 1967 § 28, 1.ledd, 1.setning. Klagefristen er i utgangspunktet tre - 3 - uker fra det tidspunkt underretning om vedtaket er kommet fram til vedkommende, jfr. fvl. § 29. Kystverkets hovedkontor er klageinstans, jfr. hfl. § 12, men klagen skal sendes til Bergen og Omland Havnevesen.


Selv om søker eller andre har klagerett kan vedtaket vanligvis gjennomføres før klagen er avgjort. Det er imidlertid adgang til å søke om at iverksetting blir utsatt. Dersom slik søknad kommer fra søker eller andre parter vil utsettelse bli vurdert. Dette betyr at eventuelle arbeider som er satt i gang eller skal settes i gang kan måtte stoppe.

Nærmere opplysninger om retten til å klage over forvaltningsvedtak finnes i vedlagte skjema. Spørsmål angående en eventuell klage kan også rettes til oss.

Med hilsen

BERGEN OG OMLAND HAVNEVESEN

  
Eli Karin Reigstad  
Avdelingsleder stab

  
Jarle Berggraf  
Juridisk rådgiver

Kopi til:

Henrik Sunde, Fagerbakken 4, 5918 Frekhaug,  
Meland kommune, Kom.avd. for natur, næring og tekniske tjenester, PB 79, 5906 Frekhaug

# SITUASJONSKART

Gnr/Bnr: 42/32, 42/4  
 Adresse:  
 Eigar/søkar: Henrik Sunde

Kvalitet: FKB-B

Gjeldande plan: Komm. plan  
 Planformål:

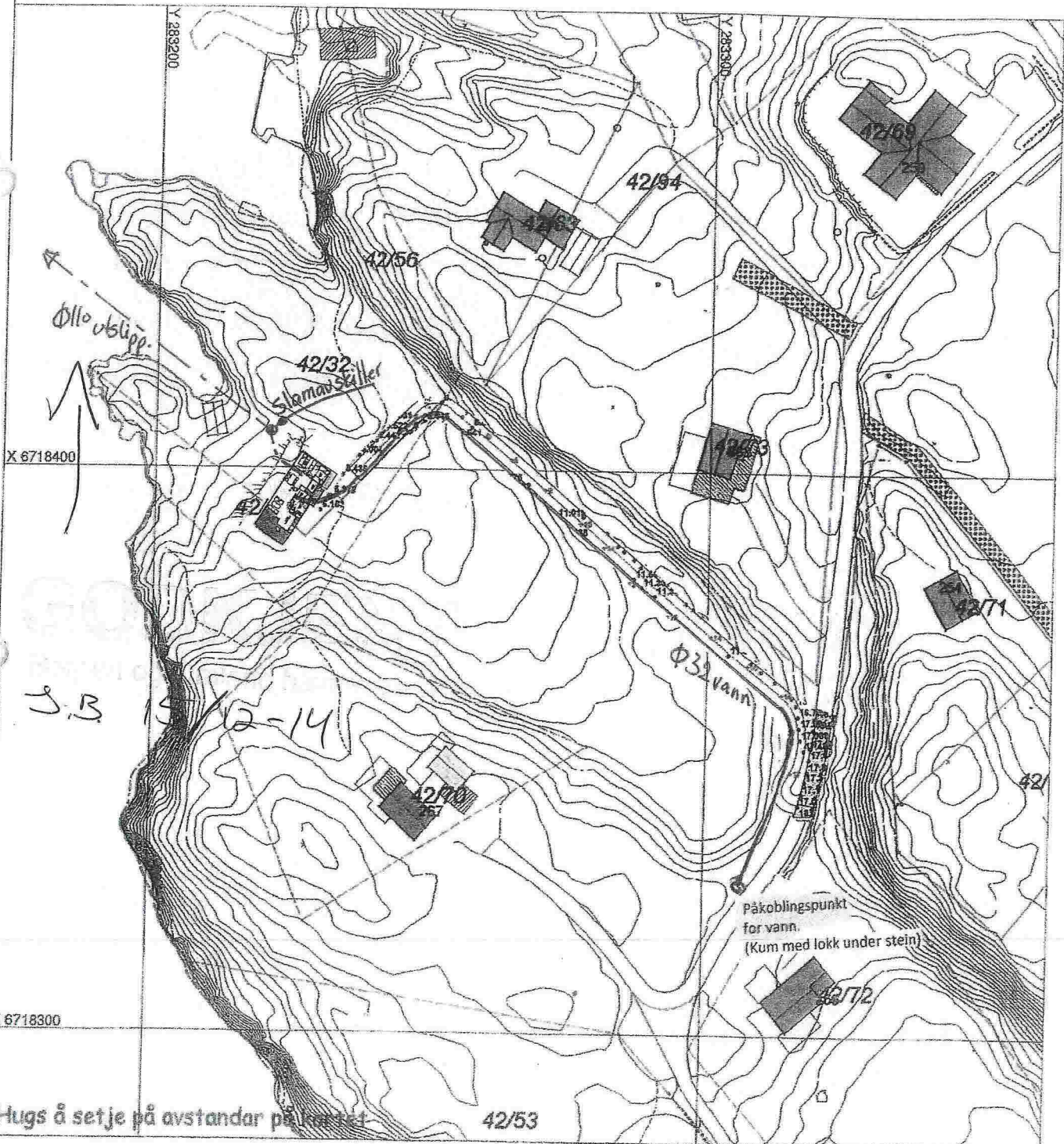
Vår referanse: NTG

Sign. ....



Målestokk: 1:1000  
 Dato: 08.05.2013

- Gjerde
- Usikker eigedomsgrense
- Målt eigedomsgrense
- Bolighus
- Andre bygg



Hugs å setje på avstandar på kartet 42/53

## SITUASJONSPLAN

Tiltak

Underskrift Situasjonsplan \_\_\_\_\_ Dato \_\_\_\_\_

*P.H. 29/10/13*