

SITUASJONSKART

Gnr/Bnr: 1/63
Adresse:
Eigar/søkar:

Kvalitet :

Gjeldande plan :
Planformål :

Vår referanse: Ril





Sign.

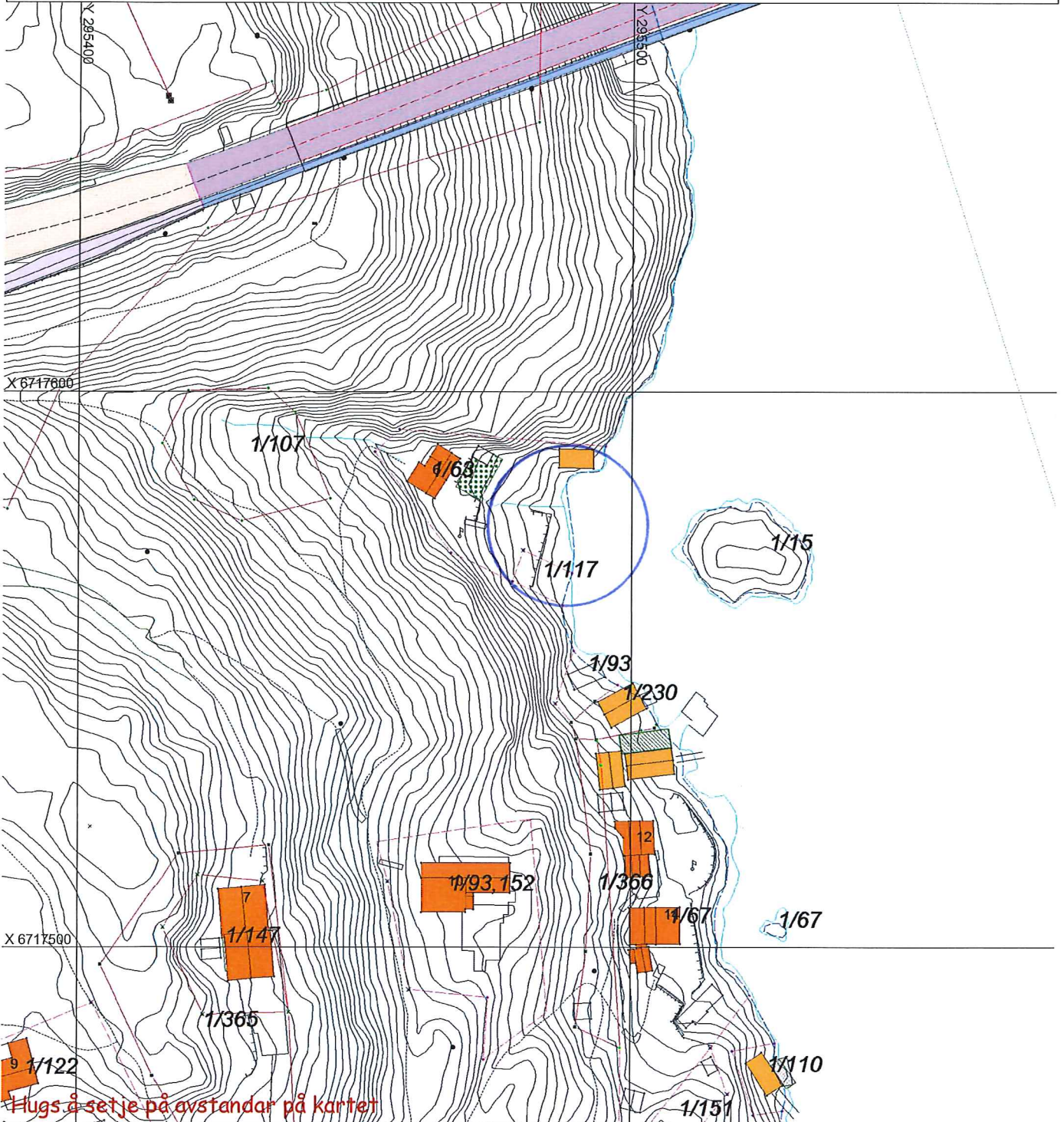


Målestokk: 1:1000
Dato: 21.01.2015

MELAND
KOMMUNE



-  Gjerde
-  Usikker eigedomsgrense
-  Målt eigedomsgrense
-  Bolighus
-  Andre bygg



SITUASJONSPLAN

 Tiltak

Underskrift Situasjonsplan

Dato

SITUASJONSKART

Gnr/Brnr: 1/63

Adresse:

Eigar/søkar:

Kvalitet :

Gjeldande plan :

Planformål :

Vår referanse: Ril

Sign.

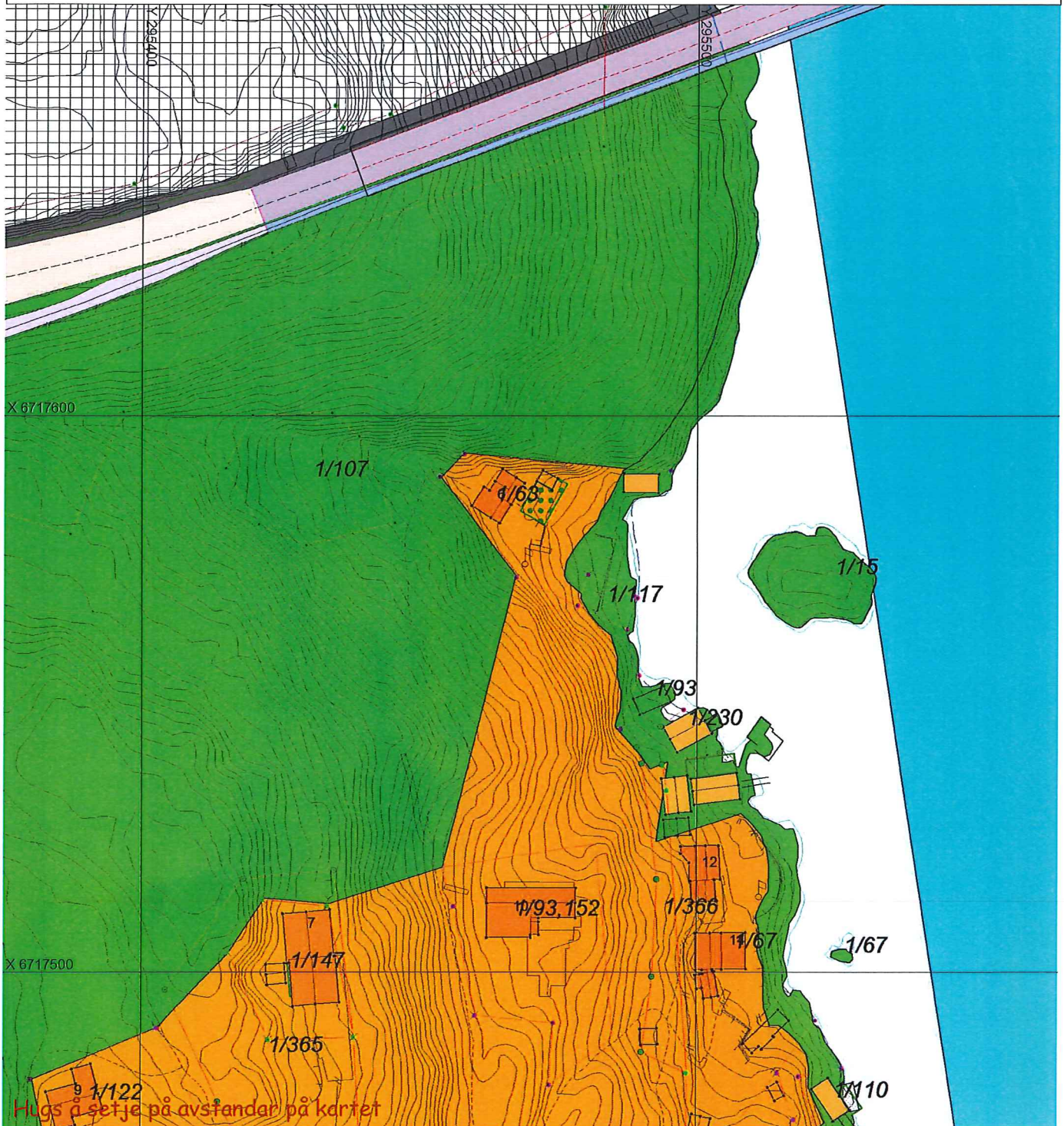


Målestokk: 1:1000
Dato: 21.01.2015

MELAND
KOMMUNE



- | | | | |
|--|------------------------|--|------------|
| | Gjerde | | Bolighus |
| | Usikker eigedomsgrænse | | Andre bygg |
| | Målt eigedomsgrænse | | |



SITUASJONSPLAN

Tiltak

Underskrift Situasjonsplan

Dato