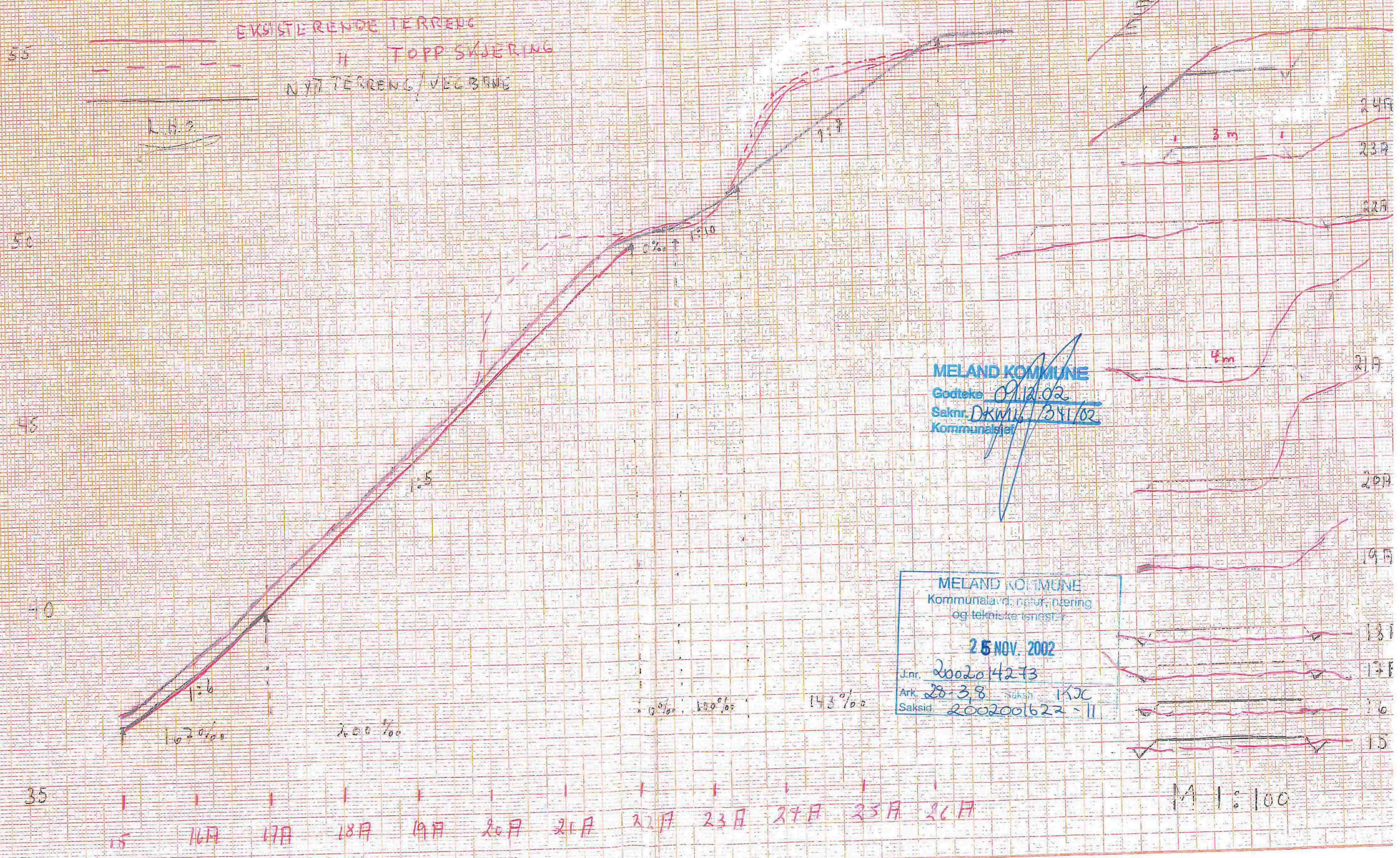


LÆNGDEPROFIL VEG GRABØDAL 28/3 FORLÆNGING TRIM TIL 28/45
 PROFIL FRA 15 TIL 26A
 LM 1:500 HM 1:100



MELAND KOMMUNE
 Godteke 09.12.02
 Saknr. DKM/1341/02
 Kommunalstj.

MELAND KOMMUNE
 Kommunaldirektoratet, natur, næring
 og tekniske tjenester
 25 NOV. 2002
 J.nr. 2002014273
 Ark. 28-38 saknr. KJC
 Saksid. 2002001622-11

M 1:100

E1

MELAND KOMMUNE

SAKSPAPIR

Styre, komite, utval	Møtedato	Sbh.	Saknr
Delegasjonsvedtak kommunalteknikk, miljø, landbruk	09.08.02	JHB	212/02

Avgjerd av: Kommunalsjef	Ansv.	Arkiv: 511	Arkivsaknr
Saksbeh.: Jens H. Bjordal	JHB	Objekt: 28-3,8	2002001622

SØKNAD OM BYGGING AV VEG OG PARKERINGSPLASS PÅ GRASDAL- GNR. 28, BNR. 8.

Dokumentliste:

Nr	T	Dok.dato	Avsender/Mottakar	Tittel
2	I	22.07.02	Leif Harald Olsvoll Maskinentreprenør	SØKNAD OM LOKAL GODKJENNING AV FØRETAK. SØKNAD OM ANSVARSRETT.
3	I	22.07.02	Leif Harald Olsvoll Maskinentreprenør	
1	I	22.07.02	Leif Harald Olsvoll Maskinentreprenør	SØKNAD OM BYGGING AV VEG OG PARKERINGSPLASS PÅ GRASDAL.
4	I	22.07.02	Leif Harald Olsvoll Maskinentreprenør	OPPGÅVE OVER ANSVAR FOR UTFØRING, FAGOMRÅDE OG TILTAKSKLASSE.
5	I	22.07.02	Leif Harald Olsvoll Maskinentreprenør	OPPGÅVE OVER PROSJEKTERINGSANSVAR, FAGOMRÅDE OG TILTAKSKLASSE.
6	I	22.07.02	Leif Harald Olsvoll Maskinentreprenør	KONTROLLFRÅSEGN.
7	I	22.07.02	Leif Harald Olsvoll Maskinentreprenør	KONTROLLPLAN FOR PROSJEKTERING OG UTFØRING.
8	I	22.07.02	Leif Harald Olsvoll Maskinentreprenør	SJEKKLISTE.

LØYVE

Svar på søknad for tiltak etter plan- og bygningslova § 93 a.

Eigedom: Gnr. 28 bnr. 8

Byggjeplass: Grasdal

Tiltakshavar: Mona Grasdal

Søknad om: Felles tilkomstveg til bustad/hytter.

Motteke kommunen: 23.07.02

” **saksh.samar:**Jens Bjordal
Arbeidets art: Nyanlegg
Tiltakets art: Veganlegg

Ansvarleg SØK:Leif Harald Olsvoll

” **PRO:** ”

” **KPR:** ”

” **UTF:** ”

” **KUT:** ”

Vedlegg til søknaden: Naudsynt dokumentasjon for utføring av anlegget. Avkøyringsløyve frå Statens vegvesen.

Nabovarsel: Grunnerklæring frå nabo/eigar av arealet.

Planstatus: LNF-område

Tekniske anlegg: Veganlegg

Saksutgreiing:

Det er søkt om løyve til tiltak for bygging av felles tilkomstveg for bustad og hytter. I tillegg skal vegen kunne nyttast av grunneigar til jord- og skogsdrift. Statens vegvesen har gitt avkøyringsløyve til fylkesvegen.

Vurdering:

Vegen er plassert i terrenget saman med grunneigar. Vegen ligg på einskilde områder inntil steingjerde som markerer eigendomsgrenser mot nabobruk. Steingjerda er kulturminner som ikkje må skiplast.

For å nytta vegen som skogsveg må vegen ha ein standard som minst stettar skogsvegar i vegklasse 4, sjå vedlegg.

Dersom det i vegen og skal leggjast vassleidning må denne fundamentrast godt og ha naudsynt frostsikring.

VEDTAK:

I med hald av Plan- og bygningslova (PBL) § 93, vert det gjeve løyve til bygging av felles privat tilkomstveg til bustad/hytter i samsvar med søknad stempla motteke 23.07.02.

Det vert vist til vedlagte kart og teikningar stempla motteke 23.07.02.

Plassering som vist på kart stempla motteke 23.07.02.

Avkøyringa til fylkesvegen skal utførast i samsvar med vilkår gitt av Statens vegvesen.

Vegen skal byggjast med vegstandard som minst tilsvarar skogsvegklasse 4.

Tiltaket skal utførast i samsvar med vilkår gjeve i eller i medhald av plan- og bygningslova så framt det ikkje er gjeve unntak.

Steingjerde skal ikkje skiplast.

Ansvarsrett og kontrollplanar vert godkjend slik som omsøkt, jf pbl kap XVI om ansvar og kontroll m m, forskrift om føretak for ansvarsrett.


Innbetaling av kommunale gebyr må gjerast før tiltaket vert påbyrja.

Saka er handsama og godkjend administrativt i medhald av delegert mynde.

Ved all kontakt med kommunen, ver venleg og referer til arkivsaknummer 2002001622.

Rett utskrift

Dato:

09.08.02

Kommunalsjef

Kopi til:

Leif Harald Olsvoll Maskinentreprenør
Mona Grasdahl

- Dette løyvet saman med teikningar, kontrollplanar og skjema for ansvarsrett skal alltid vera til stades på byggeplassen.
- Når tiltaket er ferdig skal ansvarleg kontrollerande/samordnar sjå til at det vert gjeve mellombels bruksløyve eller ferdigattest før tiltaket vert teke i bruk. Krav om ferdigattest/mellombels bruksløyve skal vera vedlagt naudsynt dokumentasjon med signert kontrollplan og erklæring for ferdigstilling(ar).
- Løyvet er gyldig i 3 år frå dato for vedtak. Dersom det ikkje er søkt fornying innan 3-årsfristen er gått ut, fell løyvet bort. Det same gjeld dersom arbeidet stoppar opp i lengre tid enn 2 år, jf PBL § 96, 1. ledd.
- Dersom ein ønskjer å endra tiltaket i høve til denne godkjenninga, må det søkjast særskilt om dette.
- Dersom det vert skifte av tiltakshavar eller ansvarleg søkjar før tiltaket er fullført, skal det straks meldast til kommunen. Det same gjeld skifte av eigar, jf PBL § 97, nr 4.

Dette vedtaket kan påklagast til kommunen. Klagefrist er 3 veker rekna frå den dagen brevet kom fram til påført adressat. Klagen skal vera skriffileg.

MELAND KOMMUNE

SAKSPAPIR

Styre, komite, utval	Møtedato	Sbh.	Saknr
Delegasjonsvedtak kommunalteknikk, miljø, landbruk	09.08.02	JHB	212/02
Delegasjonsvedtak kommunalteknikk, miljø, landbruk	09.12.02	JHB	341/02

Avgjerd av: Kommunalsjef	Ansv. JHB	Arkiv: 511 Objekt: 28-3,8	Arkivsaknr 2002001622
--------------------------	-----------	------------------------------	--------------------------

SØKNAD OM BYGGING AV VEG OG PARKERINGSPLASS PÅ GRASDAL - ENDRING AV TIDLEGARE LØYVE.

Dokumentliste:

Nr	T	Dok.dato	Avsender/Mottakar	Tittel
2	I	22.07.02	Leif Harald Olsvoll Maskinentreprenør	SØKNAD OM LOKAL GODKJENNING AV FØRETAK.
3	I	22.07.02	Leif Harald Olsvoll Maskinentreprenør	SØKNAD OM ANSVARSRETT.
1	I	22.07.02	Leif Harald Olsvoll Maskinentreprenør	SØKNAD OM BYGGING AV VEG OG PARKERINGSPLASS PÅ GRASDAL.
4	I	22.07.02	Leif Harald Olsvoll Maskinentreprenør	OPPGÅVE OVER ANSVAR FOR UTFØRING, FAGOMRÅDE OG TILTAKSKLASSE.
5	I	22.07.02	Leif Harald Olsvoll Maskinentreprenør	OPPGÅVE OVER PROSJEKTERINGSANSVAR, FAGOMRÅDE OG TILTAKSKLASSE.
6	I	22.07.02	Leif Harald Olsvoll Maskinentreprenør	KONTROLLFRÅSEGN.
7	I	22.07.02	Leif Harald Olsvoll Maskinentreprenør	KONTROLLPLAN FOR PROSJEKTERING OG UTFØRING.
8	I	22.07.02	Leif Harald Olsvoll Maskinentreprenør	SJEKKLISTE.
10	U	12.08.02	Leif Harald Olsvoll Maskinentreprenør	SØKNAD OM BYGGING AV VEG OG PARKERINGSPLASS PÅ GRASDAL.
11	I	22.11.02	Leif Harald Olsvoll Maskinstasjon	SØKNAD OM ENDRING AV LØYVE - BYGGING AV VEG GNR 28 BNR 3,8.

LØYVE

Svar på søknad for tiltak etter plan- og bygningslova § 93 a.

Eigedom: Gnr. 28 bnr. 8

Byggjeplass: Grasdal

Tiltakshavar: Mona Grasdal

Søknad om: Felles tilkomstveg til bustad/hytter.

Motteke kommunen: 23.07.02

” **saksh.samar:** Jens Bjordal

Arbeidets art: Nyanlegg

Tiltakets art: Veganlegg

Ansvarleg SØK: Leif Harald Olsvoll

” **PRO:** ”

” **KPR:** ”

” **UTF:** ”

” **KUT:** ”

Vedlegg til søknaden: Naudsynt dokumentasjon for utføring av anlegget. Avkøyringsløyve frå Statens vegvesen.

Nabovarsel: Grunnerklæring frå nabo/eigar av arealet.

Planstatus: LNF-område

Tekniske anlegg: Veganlegg

Saksutgreiing:

Det er søkt om løyve til tiltak for bygging av felles tilkomstveg for bustad og hytter. I tillegg skal vegen kunne nyttast av grunneigar til jord- og skogsdrift. Statens vegvesen har gitt avkøyringsløyve til fylkesvegen.

Vurdering:

Vegen er plassert i terrenget saman med grunneigar. Vegen ligg på einskilde områder inntil steingjerde som markerer eigendomsgrenser mot nabobruk. Steingjerda er kulturminner som ikkje må skiplast.

For å nytta vegen som skogsveg må vegen ha ein standard som minst stettar skogsvegar i vegklasse 4, sjå vedlegg.

Dersom det i vegen og skal leggjast vassleidning må denne fundamenterst godt og ha naudsynt frostsikring.

VEDTAK:

I med hald av Plan- og bygningslova (PBL) § 93, vert det gjeve løyve til bygging av felles privat tilkomstveg til bustad/hytter i samsvar med søknad stempla motteke 23.07.02. Det vert vist til vedlagte kart og teikningar stempla motteke 23.07.02.

Plassering som vist på kart stempla motteke 23.07.02.

Avkøyringa til fylkesvegen skal utførast i samsvar med vilkår gitt av Statens vegvesen.

Vegen skal byggjast med vegstandard som minst tilsvarar skogsvegklasse 4.

Tiltaket skal utførast i samsvar med vilkår gjeve i eller i medhald av plan- og bygningslova så fram det ikkje er gjeve unntak.

Steingjerde skal ikkje skiplast.

Ansvarsrett og kontrollplanar vert godkjend slik som omsøkt, jf pbl kap XVI om ansvar og kontroll m m, forskrift om føretak for ansvarsrett.

Innbetaling av kommunale gebyr må gjerast før tiltaket vert påbyrja.

Saka er handsama og godkjend administrativt i medhald av delegert mynde.

NYE OPPLYSNINGAR I SAKA 09.12.2002:

Saksutgreiing:

Det er søkt om løyve for bygging av køyrbar gangveg frå snuplass ved tidlegare godkjent skogsbilveg og fram til hytteeigendomen gnr. 28 bnr.45. I tillegg vert det søkt om at godkjent skogsbilveg og skal kunne nyttast som tilkomstveg til same hytteeigedom.

Planutvalet har i sak 033/02 gitt dispensasjon frå § 7 i Plan- og bygningslova for bruksendring frå hytte til bustad på gnr. 28 bnr. 8, samt køyreveg fram til denne hytteeigedomen.

Seinare har administrasjonen etter gjeldande fullmakt gitt løyve til bygging av skogsbilveg med tilhøyrande snuplass frå tidlegare godkjent tilkomstveg til bnr.8 og omlag 70m inn på hovudbruktet bnr. 3 si utmark.

Vurdering:

Administrasjonen meiner at omsøkt endring er eit uvesentleg inngrep i terrenget i høve til det som alt er gitt løyve til.

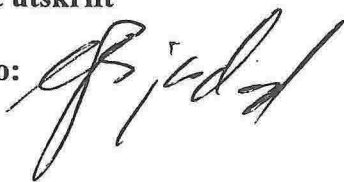
VEDTAK

Kommunalsjef for natur, næring og tekniske tenester godkjenner omsøkt endring av tiltak i samsvar med søknad datert 22.11.02.

Ved all kontakt med kommunen, ver venleg og referer til arkivsaknummer 2002001622.

Rett utskrift

Dato:



Kopi til:

Henry Grasdal
Leif Harald Olsvoll Maskinentreprenør
Mona Grasdal

- *Dette løyvet saman med teikningar, kontrollplanar og skjema for ansvarsrett skal alltid vera til stades på byggeplassen.*
- *Når tiltaket er ferdig skal ansvarleg kontrollerande/samordnar sjå til at det vert gjeve mellombels bruksløyve eller ferdigattest før tiltaket vert teke i bruk. Krav om ferdigattest/mellombels bruksløyve skal vera vedlagt naudsynt dokumentasjon med signert kontrollplan og erklæring for ferdigstilling(ar).*
- *Løyvet er gyldig i 3 år frå dato for vedtak. Dersom det ikkje er søkt fornying innan 3-årsfristen er gått ut, fell løyvet bort. Det same gjeld dersom arbeidet stoppar opp i lengre tid enn 2 år, jf PBL § 96, 1. ledd.*
- *Dersom ein ønskjer å endra tiltaket i høve til denne godkjenninga, må det søkjast særskilt om dette.*
- *Dersom det vert skifte av tiltakshavar eller ansvarleg søkjar før tiltaket er fullført, skal det straks meldast til kommunen. Det same gjeld skifte av eigar, jf PBL § 97, nr 4.*

Dette vedtaket kan påklagast til kommunen. Klagefrist er 3 veker rekna frå den dagen brevet kom fram til påført adressat. Klagen skal vera skriftleg.

Søknad om endring av tillatelse

etter plan- og bygningsloven (pbl) § 93, jf. forskrift av 22.1.1997 om saksbehandling og kontroll (SAK)

MELAND KOMMUNE
Kommunalavd. natur, næring og tekniske tenester

Vedtaksdato
(fylles ut av kommunen)

Bygningsnr.
(fylles ut av kommunen)

Kommunens saksnr.

Til kommune: Søknad med vedlegg fylles ut og leveres i 2 eksemplarer, evt. ekstra sett etter avtale med kommunen)

25 NOV. 2002

Hvis tiltaket berører eksisterende eller framtidige arbeidsplasser, skal Arbeidstilsynet motta en komplett søknad om endring av tillatelse

Kommunalavd. for natur-næring og tekniske tenester
Meland kommune
5918 FREKHAUG

Jog 2002014273

Ark. 28-3,8 Saksh. KJL

Saksid. 2002001622

Tillatelsen det søkes om endring av

Vedtaksdato

9/8-02 sak 212/02 ark. 2002001622

Søknaden gjelder

Eiendom/ byggested	Gnr.	Bnr.	Festn.	Seksjonsnr.	Postnr.	Poststed
	28	3 og 45				
Adresse Grasdøl						

Beskrivelse av endring

Forlenging av tidligere omsøkte veg ca 70 meter fra pel 15 til snuhammer og avkjørsel for traktor ved pel 22A+5. Vidare adkomstveg fra snuhammer ved pel 22A til snu- og biloppstillingsplass på bruk nr. 45 ved pel 26 A.

Ved en glipp ble det ikke søkt om denne veg i søknad dagsett 22.07.-02.

Vedlagt ligg kopi av nabovarsel, planteikning av veg, lengde og tverrprofil fra pel 15 til og med pel 26A, fra pel 15 til og med pel 22A+5 blir vegen bygd etter samme krav som i løyve i sak 212/02 dagsett 9/8-02 arkiv 2002001622

Frå pel 22A til 26A vert vegen bygd som køyrbar gangveg

MELAND KOMMUNE
Godtatt 09/12.02
Saknr. DT/MA. 341/02
Kommunalsjef

Vedlegg

Beskrivelse av vedlegg dersom endringer i tidligere vedlegg	Gruppe	Nr. fra - til	Ikke relevant
Dispensasjonssøknader	B	-	✓
Gjenpart av nabovarsel - NBR nr. 5155	C	1 - 1	
Kart, situasjonsplan, rekvisisjon av kart- og delingsforretning	D	1 - 1	
Redegjørelser og tegninger	E	1 - 1	
Søknader om ansvarsrett, godkjenningbevis, søknad om lokal godkjenning	F	-	✓
Kontrollplaner, kontrollerkjøring	G	-	✓
Uttalelser fra andre offentlige myndigheter	I	-	✓
Andre vedlegg	J	-	✓

Underskrifter

Ansvarlig søker (SØK) for tiltaket	Tiltakshaver
Foretak LEIF HARALD OLSVOLL MASKINENTREPRENØR	Navn MONA GRASDAL / GEIR GRASDAL
Dato 13/11-02	Dato 13/11-02
Underskrift <i>Leif Harald Olsvoll</i>	Underskrift <i>mona/grasdøl</i>
Gjentas med blokkbokstaver LEIF HARALD OLSVOLL	Gjentas med blokkbokstaver MONA GRASDAL / GEIR GRASDAL

