



Meland Kommune
Postboks 79
5906 FREKHAUG

Ervikveien 70 B, 5106 Øvre Ervik
Tlf.: 55 53 55 90 - Fax: 55 53 55 95
boligs@boligsenteret.com
www.boligsenteret.com

Att.: Anne-Lise Næs Olsen

28. mai 2015

**Vedr.: Mindre endring av reguleringsplan –
PlanID 1256 2003 1029.**

Viser til Deres brev av 20.05.15, med krav om utfyllende dokumentasjon, samt telefonsamtaler i forbindelse med dokumentasjonen.

Vedlegger revidert plankart sist revidert 28.05.15, hvor endringene er påført. Vedlegger også en revidert illustrasjonsplan hvor plassering av boliger og garasjer er vist, vi har justert plasseringen av garasje til parsell nr. 4 ihht anbefalingen.

Boss oppstillingsplass for B8 vil være på samme sted som de øvrige boligene inne i feltet, dvs. med en avstand fra 30 til 80 m fra oppstillingspunkt.

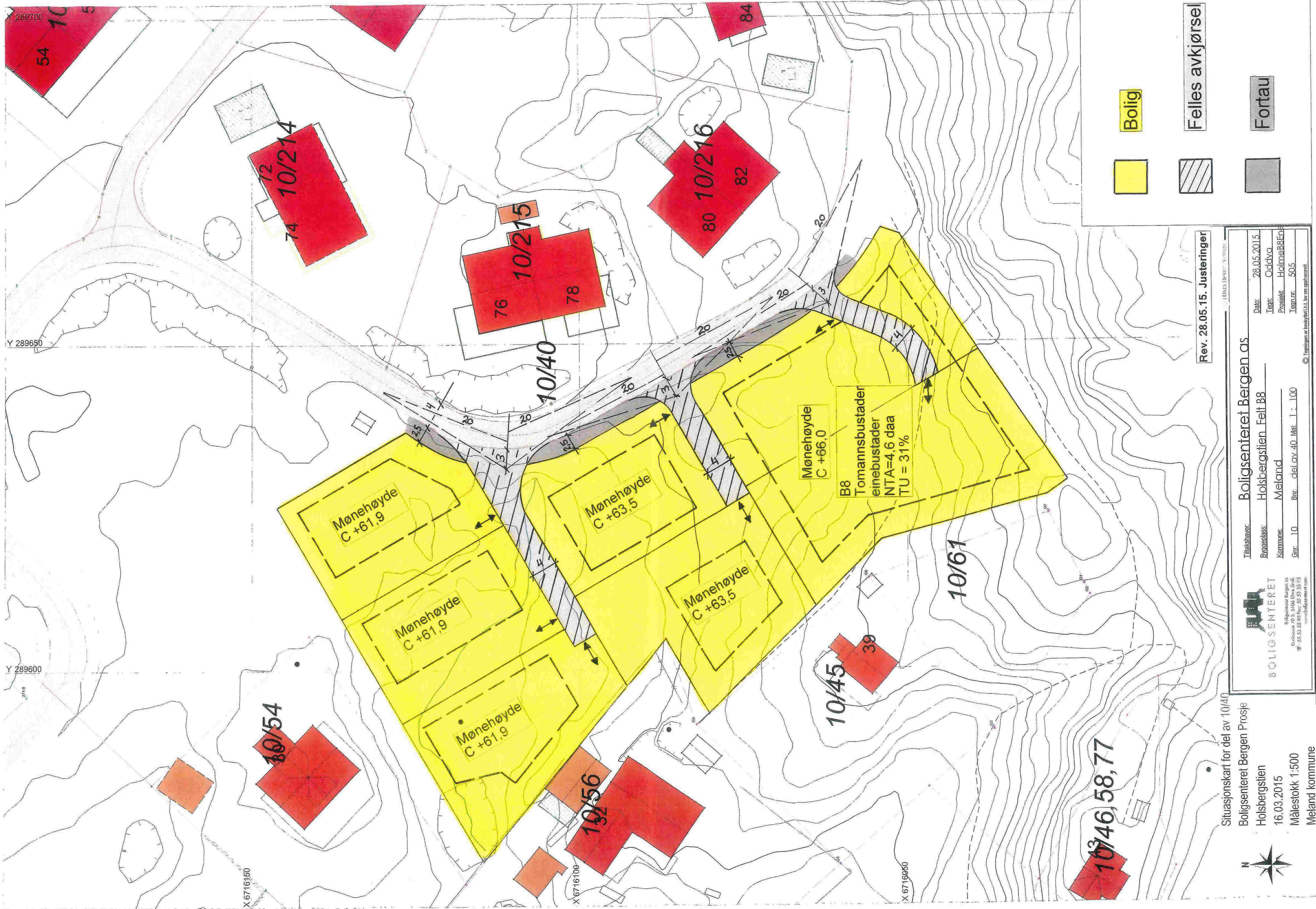
SOSI-filen vil bli korrigeret og sendt inn når endringene er godkjent av Meland kommune.

Imøteser en snarlig godkjenning av endringene.

Med vennlig hilsen
Boligsenteret Bergen as



Tom Lingjerde



Rev. 28.05.15. Justeringer

DATA DESIGN SYSTEM

Tilskriver:	Boligsenteret Bergen as
Dato:	28.05.2015
Byggeslag:	Holsbergstien Felt B8
Tegn:	Oddva
Kommune:	Meland
Prosjekt:	HolmeB8Ende
Gnr:	10
Bnr:	del av 40
Mål:	1 : 100
Tegn.nr.:	505

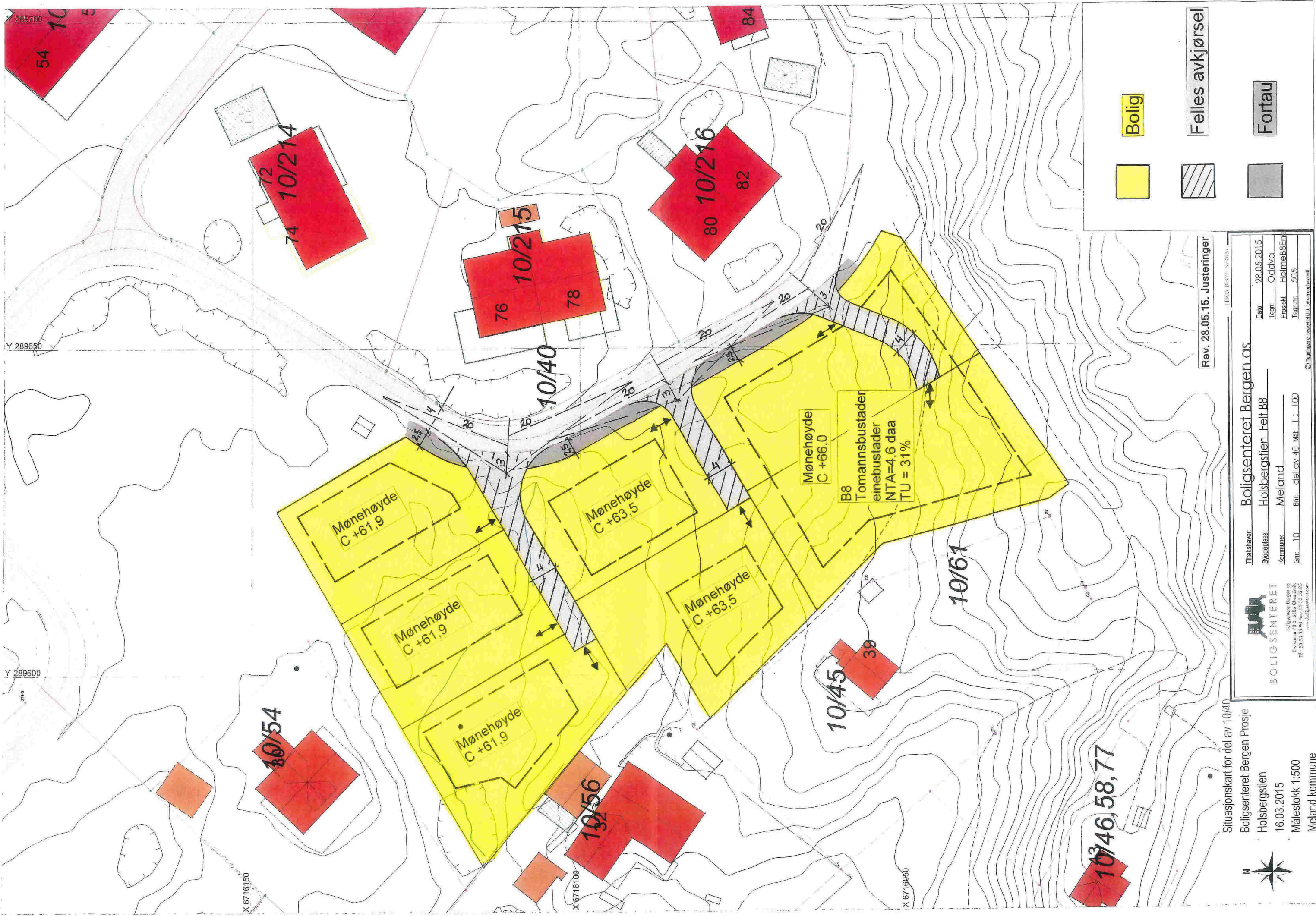


BOLIGSENTERET
Bergen as
Elevveier 5, 5015 Meland
Tlf: 53 53 53 53


Situasjonskart for del av 10/40
Boligsenteret Bergen Prosjekt
Holsbergstien
16.03.2015
Målestokk 1:500
Meland kommune



© Tegningen er beskyttet i.h.t. lov om opphavsrett.



Bolig



Felles avkjørsel



Fortau



Rev. 28.05.15. Justeringer

BOLIGSENTERET
 Boligsenteret Bergen as
 Holsbergstien 16
 5015 Odda
 Tlf: 55 55 55 55 Fax: 55 55 55 55
 www.boligsenteret.com

Prosjektinformasjon:
 Tittelstaver: Boligsenteret Bergen as
 Byggeklass: Holsbergstien Felt B8
 Kommune: Meland
 Gnr.: 10 Bnr.: del av 40. Mat. 1: 100

Prosjektinformasjon:
 Dato: 28.05.2015
 Tegn.: Oddva
 Prosjekt: HolmeB8Ene
 Tegn.nr.: 505

© Tegningen er beskyttet i.h.t. lov om opphavsrett

Situasjonskart for del av 10/40
 Boligsenteret Bergen Prosje
 Holsbergstien
 16.03.2015
 Målestokk 1:500
 Meland kommune





Illustrasjonsplan

Rev. 28.05.15. Justeringer

Enebolig

Situasjonskart for del av 10/40
 Boligsenteret Bergen Prosjekt AS
 Holsbergstien
 16.03.2015
 Målestokk 1:500
 Meland kommune



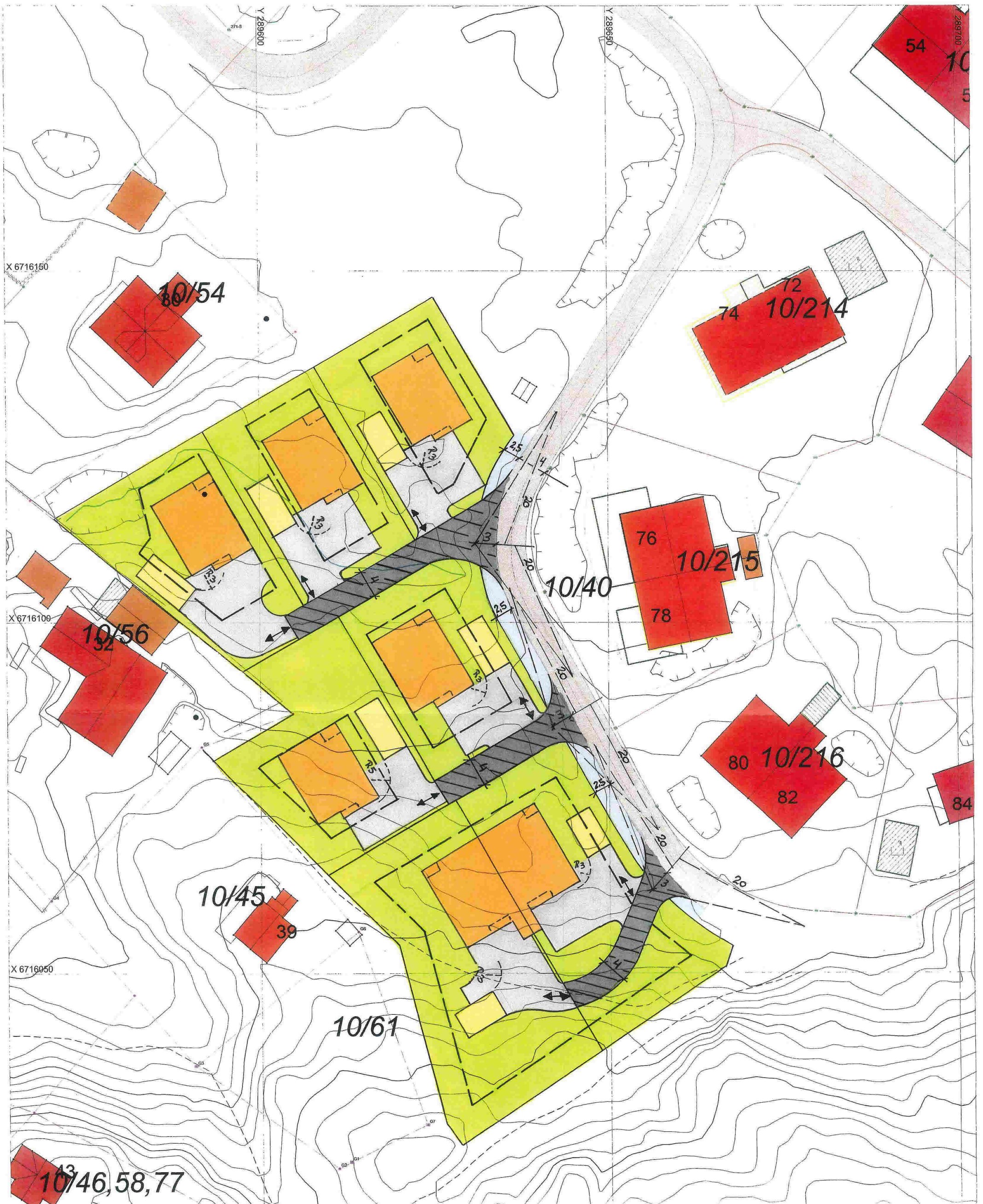
BOLIGSENTERET
 Boligsenteret Bergen as
 Ervikveien 70 B, 5106 Øvre Ervik
 Tlf.: 55 53 55 90 Fax: 55 53 55 95
 www.boligsenteret.com

Tiltakshaver: **Boligsenteret Bergen as**
 Byggebluss: **Holsbergstien Felt B8**
 Kommune: **Meland**
 Gnr: 10 Bnr: del av 40 Mal: 1 : 100

Date: 28.05.2015
 Teanr: Oddva
 Prosjekt: HolmeB8Ene
 Teanr.nr: 505

© Tegningen er beskyttet iht. lov om opphavsrett.

DATA DESIGN SYSTEM



Illustrasjonsplan

Rev. 28.05.15. Justeringer

Enebolig

DATA DESIGN SYSTEM



Situasjonskart for del av 10/40
 Boligsenteret Bergen Prosjekt AS
 Holsbergstien
 16.03.2015
 Målestokk 1:500
 Meland kommune

BOLIGSENTERET

Boligsenteret Bergen as
 Ervikveien 70 B, 5106 Øvre Ervik
 Tlf: 55 53 55 90 Fax: 55 53 55 95
 www.boligsenteret.com

Tiltakshaver: Boligsenteret Bergen as
 Byggeplass: Holsbergstien Felt B8
 Kommune: Meland
 Gnr: 10 Bnr: del av 40 Mål: 1 : 100

Dato: 28.05.2015
 Tegner: Oddva
 Prosjekt: HolmeB8Ene
 Tegnr.: 505

© Tegningen er beskyttet i.h.t. lov om opphavsrett.


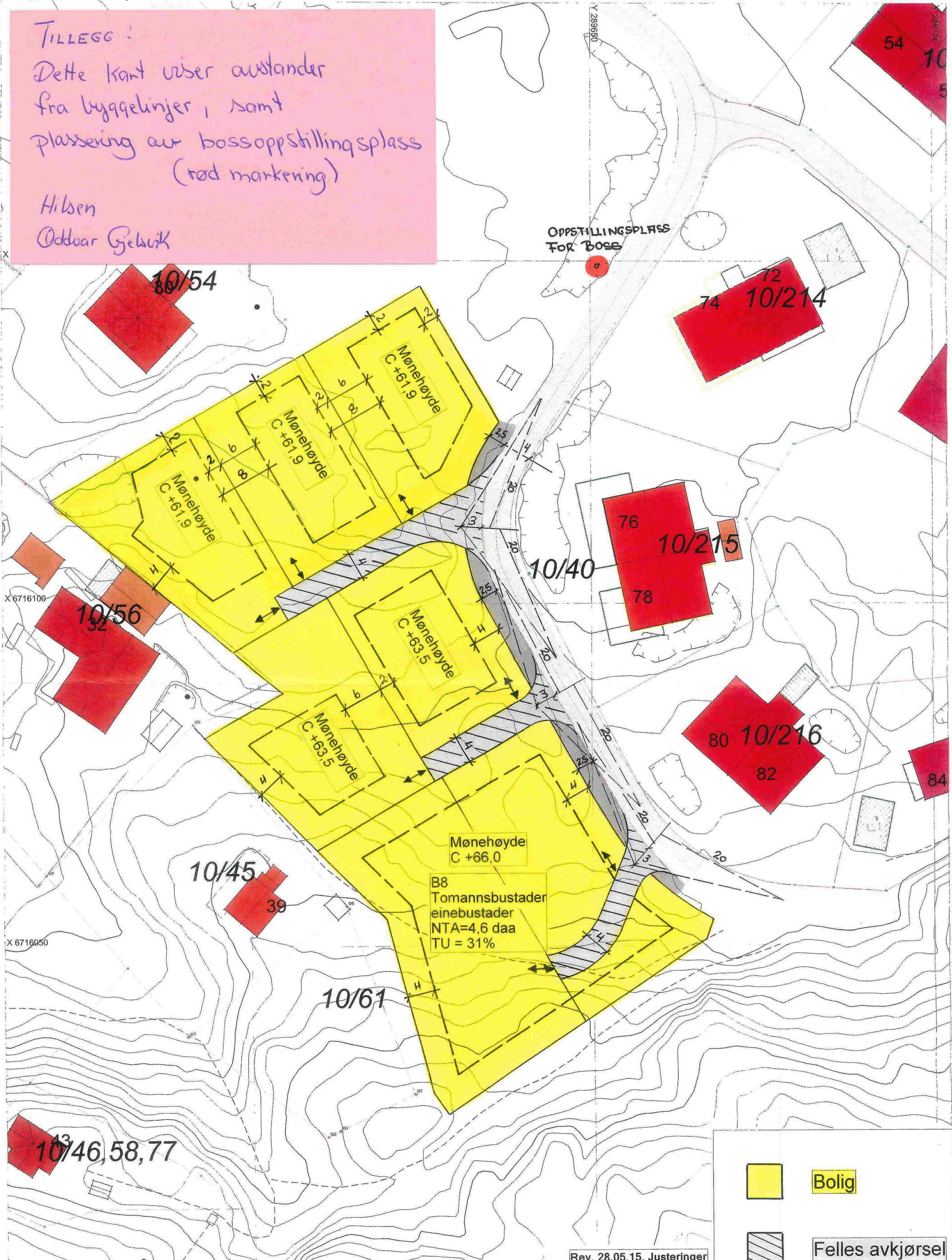
TILLEGG:

Dette kart viser avstander fra byggelinjer, samt plassering av bussoppstillingsplass (rød markering)

Hilsen

Oddvar Gjelsvik

OPPSTILLINGSPLASS FOR BUSS



Bolig



Felles avkjørsel



Fortau

Rev. 28.05.15. Justeringer



Situasjonskart for del av 10/40
 Boligsenteret Bergen Prosje
 Holsbergstien
 16.03.2015
 Målestokk 1:500
 Meland kommune



Tiltakshaver: Boligsenteret Bergen as
 Bvageklass: Holsbergstien Felt B8
 Kommune: Meland
 Gnr: 10 Bnr: del av 40 Mål: 1 : 100

Dato: 28.05.2015
 Tegner: Oddvar
 Prosjekt: HolmeB8Ene
 Tegnr: 505

© Tegningen er beskyttet i.h.t. lov om opphavsrett.