

SITUASJONSKART

Gnr/Bnr: 34/1
Adresse: Bjørdalsvegen
Eigar/søkar:

Kvalitet :

Gjeldande plan : Kommuneplanen
Planformål : LNF-område

Vår referanse:






Sign.



MELAND
KOMMUNE



Målestokk: 1:3500
Dato: 04.06.2015

- | | | | |
|------------------------------------------------------------------------------------|------------------------|-------------------------------------------------------------------------------------|------------|
|  | Gjerde |  | Bolighus |
|  | Usikker eigedomsgranse |  | Andre bygg |
|  | Målt eigedomsgranse | | |



SITUASJONSPLAN

 Tiltak

Underskrift Situasjonsplan

Dato