


SITUASJONSKART

D-1

122-June-2015

KOMMUNE



Gnr/Bnr: 34/5
Adresse:
Eigar/søkar: Roald Bjørndal, Mette Bjørndal og Jan Erling Dale



Kvalitet : FKB-B

Målestokk: 1:500
Dato: 10.02.2015

Gjeldande plan : Kommuneplan

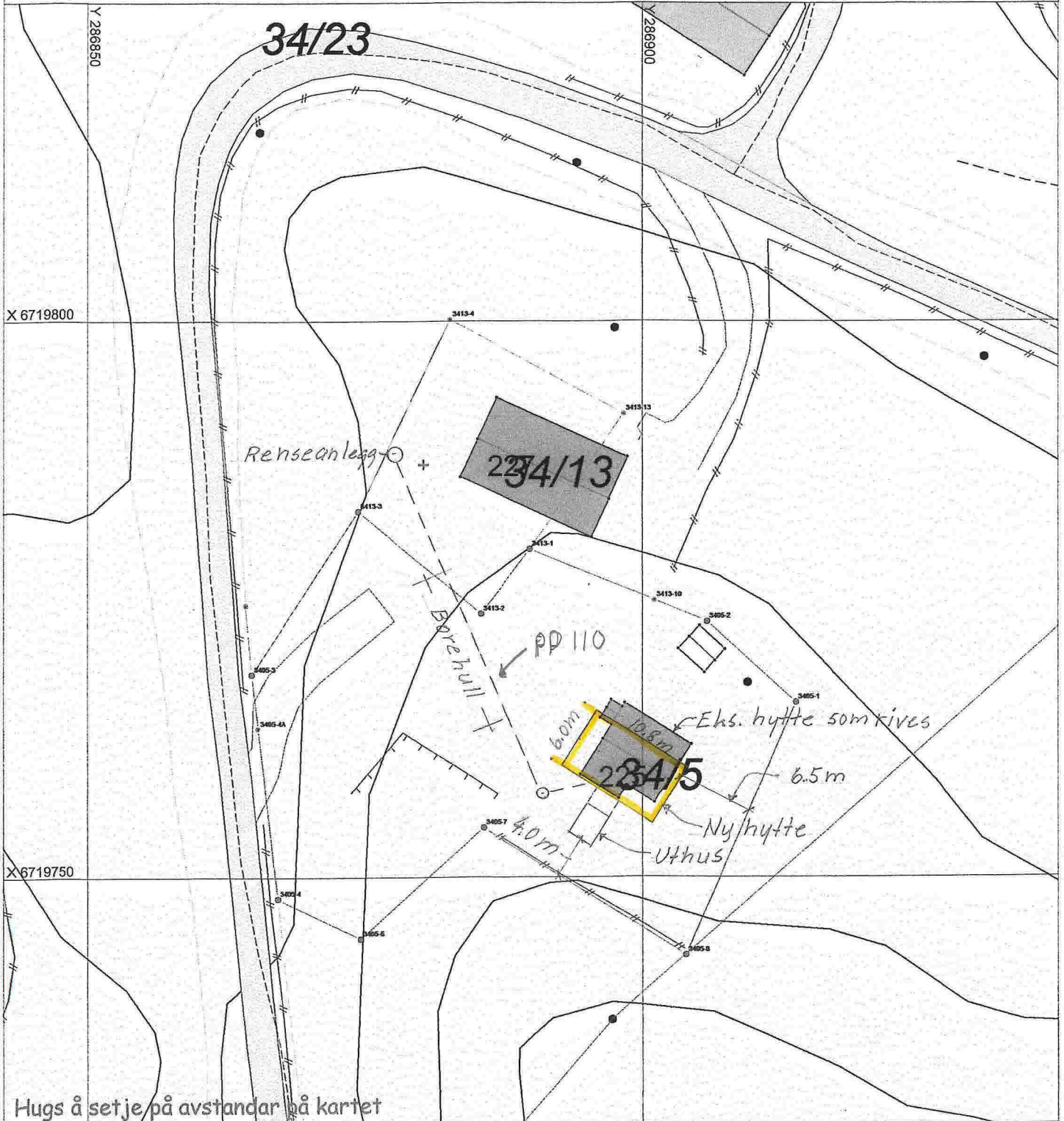
Planformål : LNF

Vår referanse: PAS

== Gjerde
- - - Usikker eigedomsgrense
— Målt eigedomsgrense

■ Bolighus
□ Andre bygg

Sign.



Hugs å setje på avstandar på kartet

SITUASJONSPLAN

▨ Tiltak

Knut Heranger 8/6-15

Underskrift Situasjonsplan

Dato

D-2

SITUASJONSKART


Gnr/Bnr: 34/5
Adresse:
Eigar/søkar: Roald Bjørndal, Mette Bjørndal og Jan Erling Dale

Kvalitet : FKB-B

Målestokk: 1:500
Dato: 10.02.2015



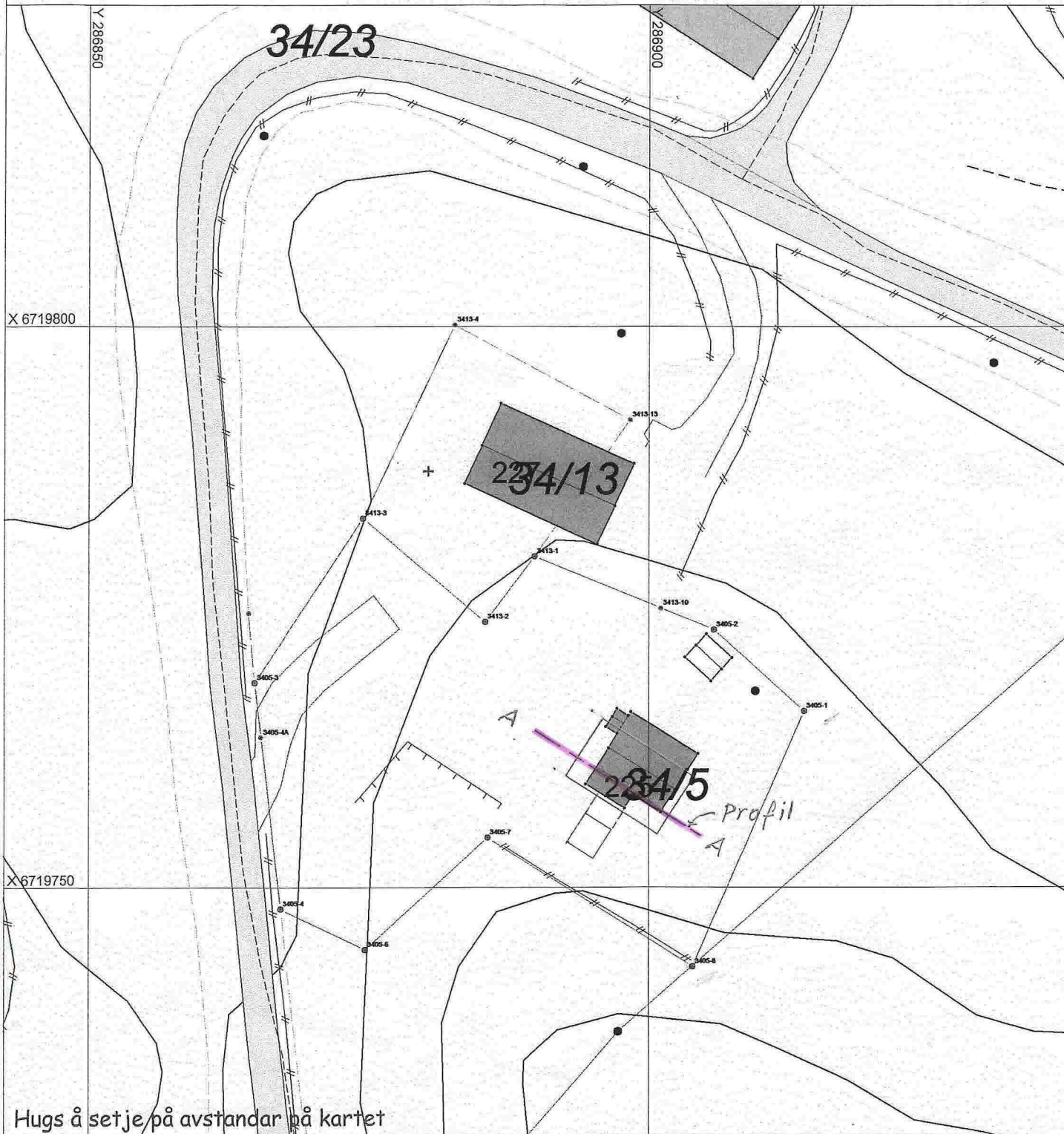
MELAND
KOMMUNE



Gjeldande plan : Kommuneplan
Planformål : LNF
Vår referanse: PAS

- Gjerde
- Usikker eigedomsgrense
- Målt eigedomsgrense
- Bolighus
- Andre bygg

Sign.



Hugs å setje på avstandar på kartet

SITUASJONSPLAN

Tiltak

Knut Henanger 8/6-15

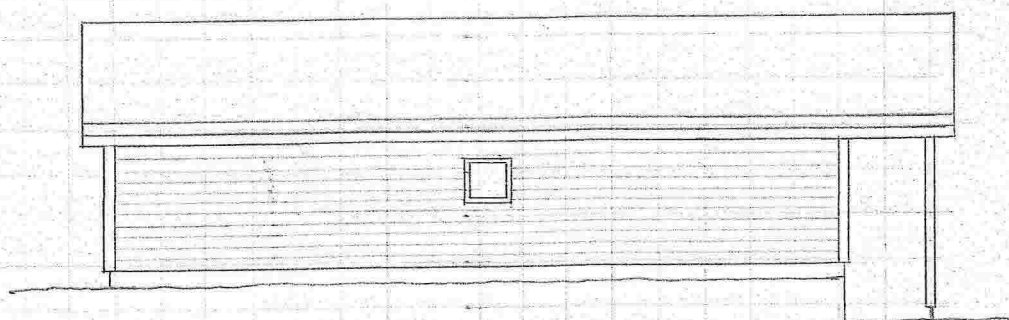
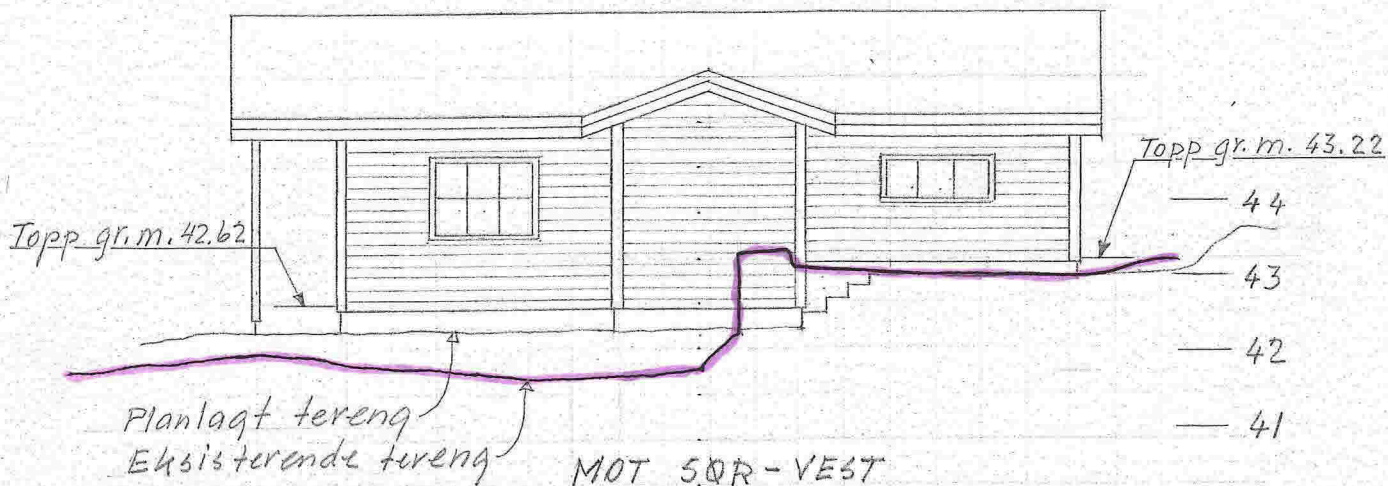
Underskrift Situasjonsplan

Dato

D-3

FASADER M = 1:100

Terengprofil: A-A

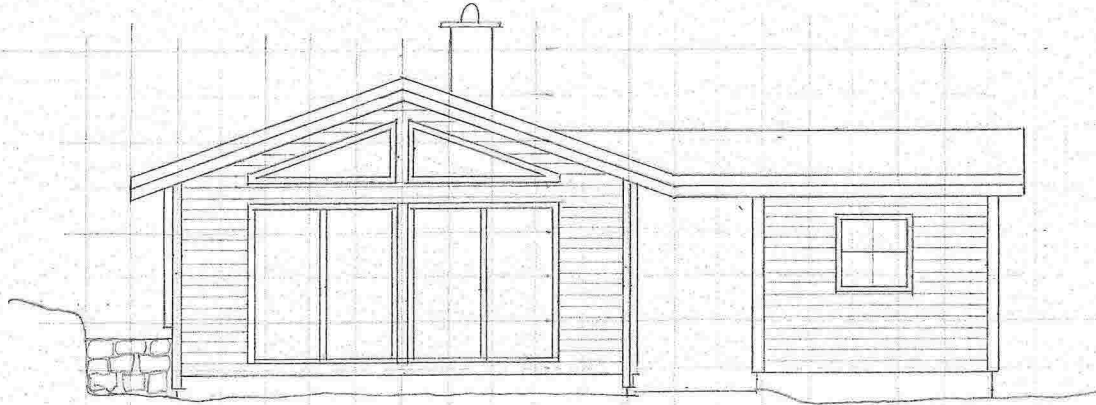


BYGGMESTER
Knut Henanger
Orrhøy platen 3
5918 FREKHAUG

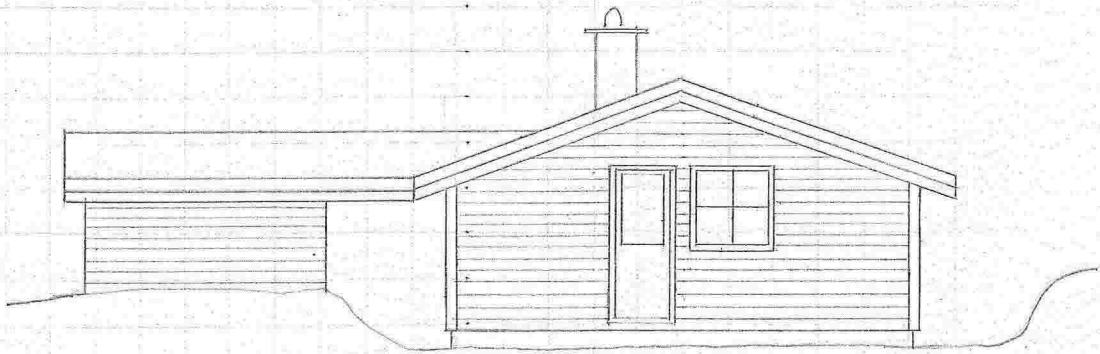
8/6-15

E-1

FASADER M=100



MOT NORD-VEST



MOT SØR-VEST

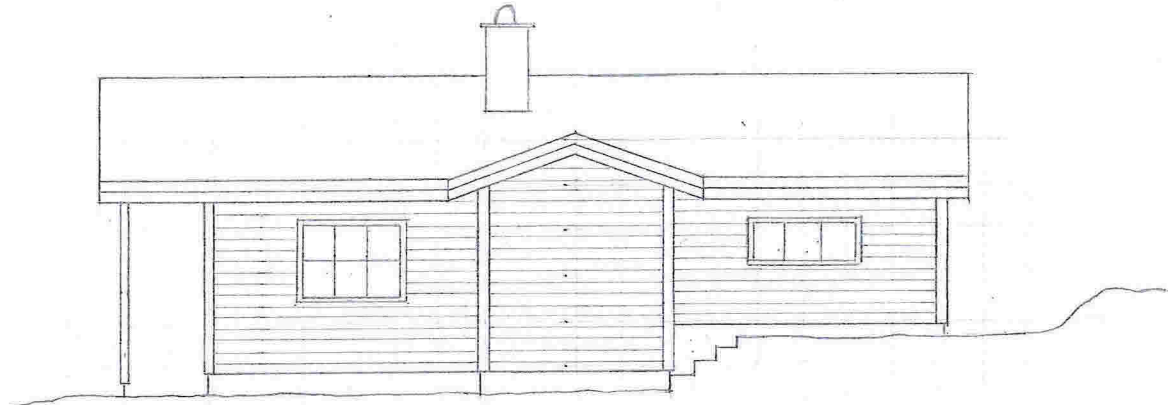
BYGGMESTER

Knut Hensanger
Knut Hensanger
Ornhøytaun 3
5918 FREKHAUG

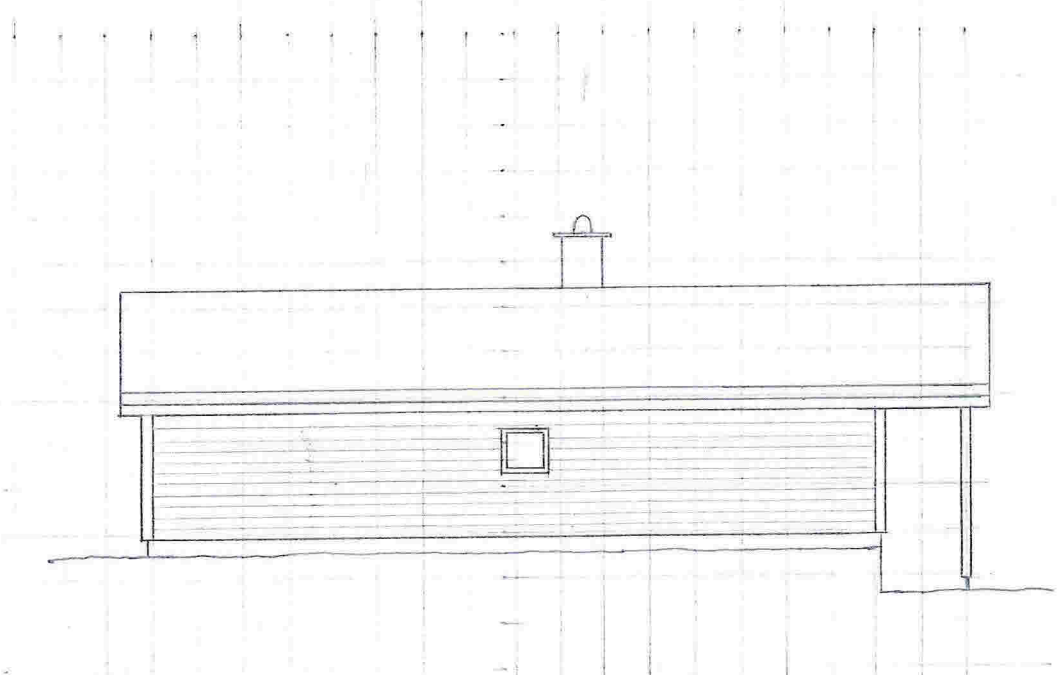
8/6-15

E-2

FASADER M=1:100



MOT SØR-VEST



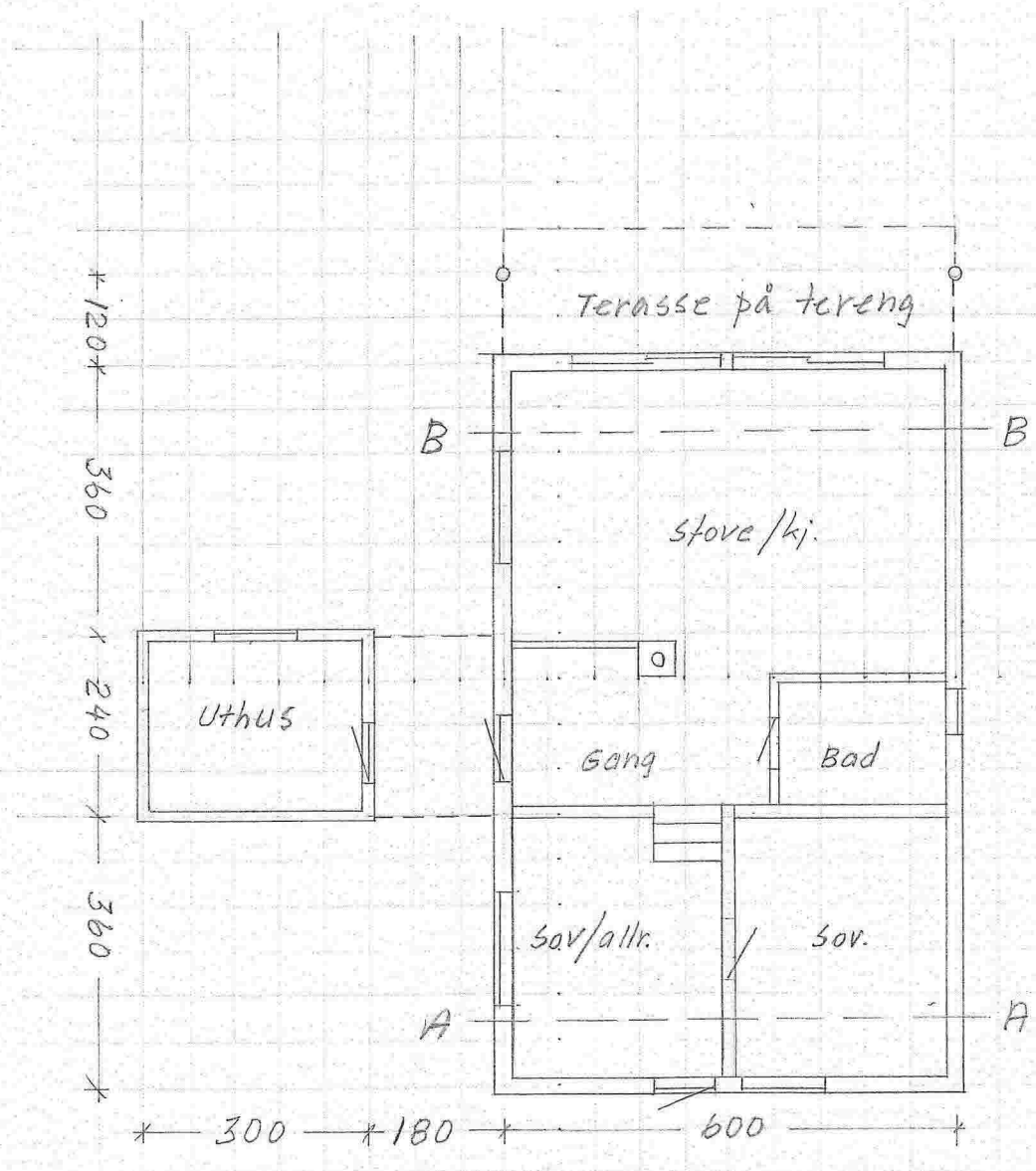
MOT NORD-ØST

Knut Henningsen **BYGGMESTER**
Knut Henningsen
Ormhøyflaten 3
5918 FREKHAUG

8/6-15

E-3

PLAN M = 1:100



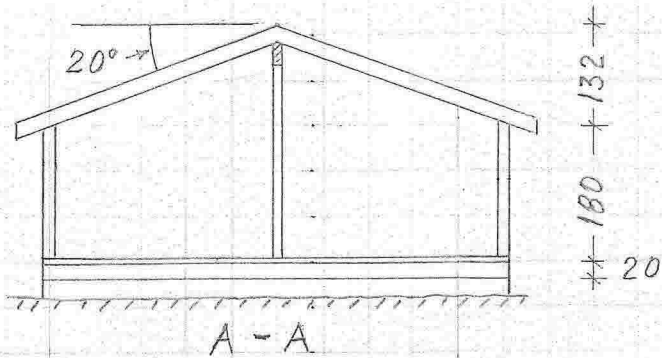
FRITIDSBUSTAD I BJØRNDAL, GNR. 34 BNR. 5

BYGGMESTER
Knut Høyer
Orrhøyflaten 3
5918 FREKHAUG

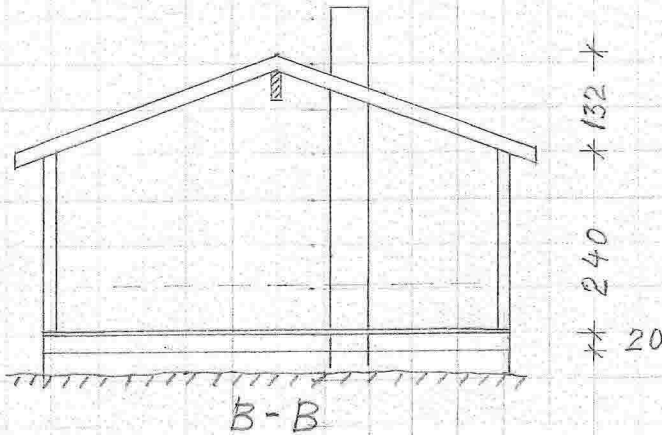
8/6-15

E-4

SNITT, M = 1:100



600



FRITIDSBUSTAD I BJØRNDAL, ENR 34 BNR. 5

BYGGMESTER
Knut Hønsager
Ornhøyflaten 3
5918 FREKHAUG

8/6-15