

17-July-2015

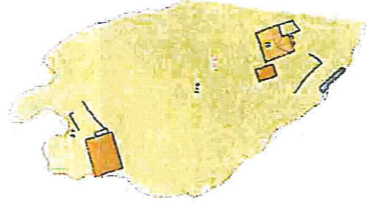
MELAND KOMMUNE

Godteke 24-7-15

Saksnr. 15/2083 (Os 273/2015)

Sakshandsamar e.f. TJE

KROSSNES SUNDET



Tegnforklaring



Utfylling i sjø innenfor godkjent reguleringsplan

Meland kommune

Gnr. 1, bnr. 58, 171, 193 m.fl.

Arealplanid: 125619890001

Saksnr: 067/989801084

Planens navn: Reguleringsplan for Flatøy Vest

Type plan: Eldre reguleringsplan

Planstatus: Gjeldende plan

Vedtatt i kraft: 10.06.1998

Frank Mohn Flatøy AS

Multiconsult

UTFYLLING I SJØ VED KJELDEVIKA

Utarbeidet av:

Oppdrag: 612 417 Målestokk: 1:2 000

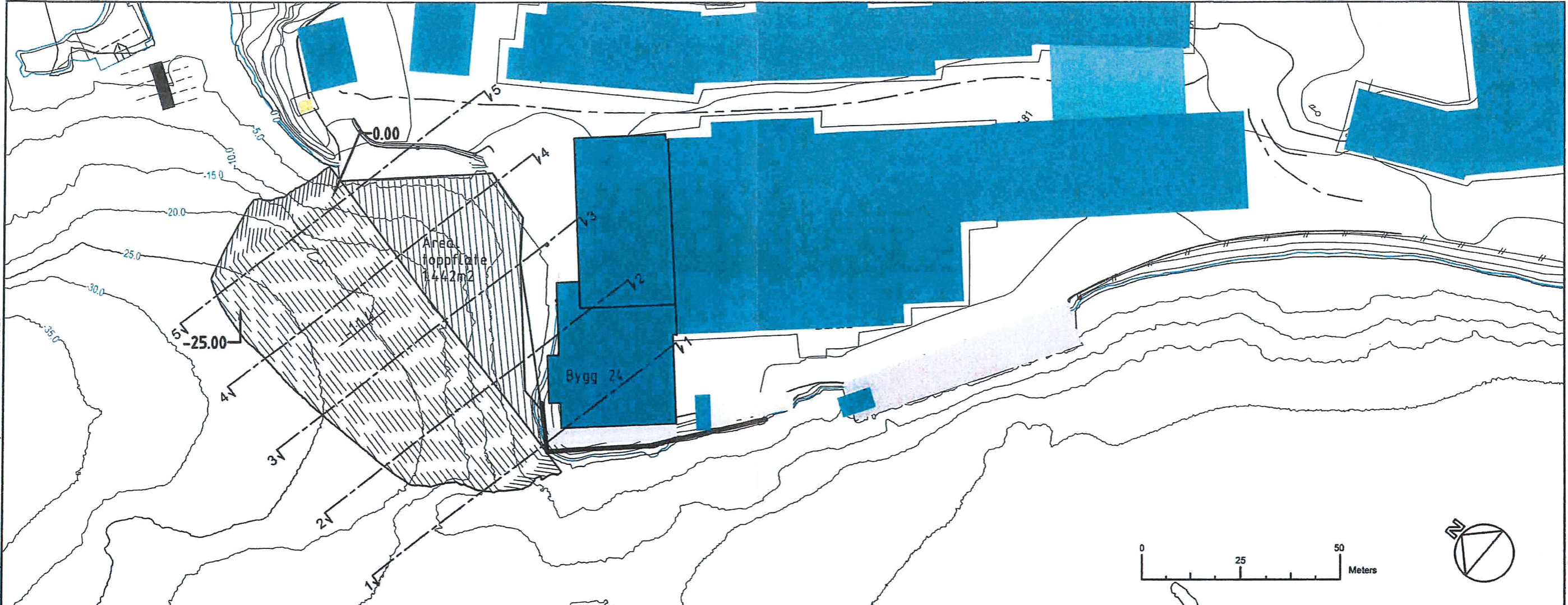
Tegnet: AØ Dato: 26.07.2015

Kartgrunnlag:

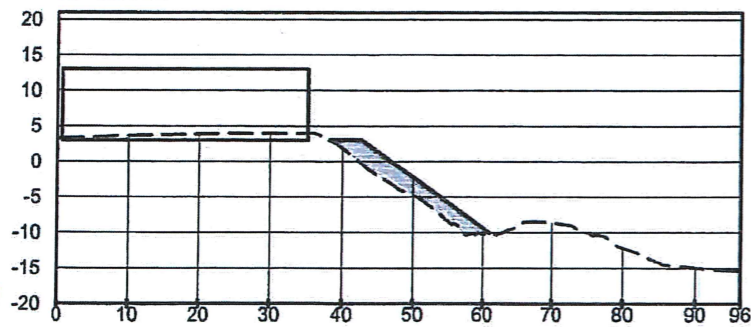
Multiconsult AS
Nesttunbrekka 99
5021 Nesttun

VEDLEGG D1

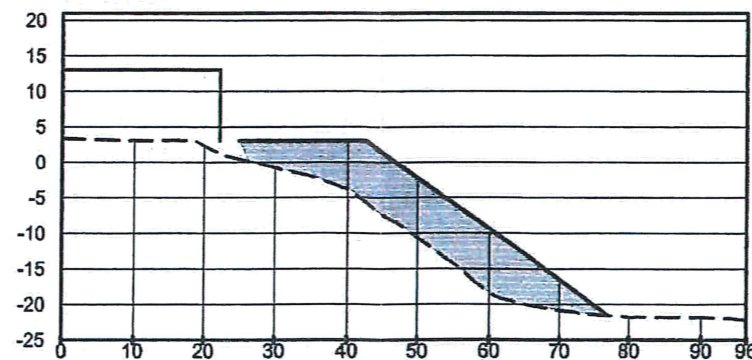
G:\10613\613999\613999-03 ARBEIDSRÅDE\613999-12 LARK\613999-04 Tegninger\61247-1ay-utfylling_reguliert.dwg, - Layout: (L03), - Plottet av hhh, Dato: 2015.06.29 kl 14.39



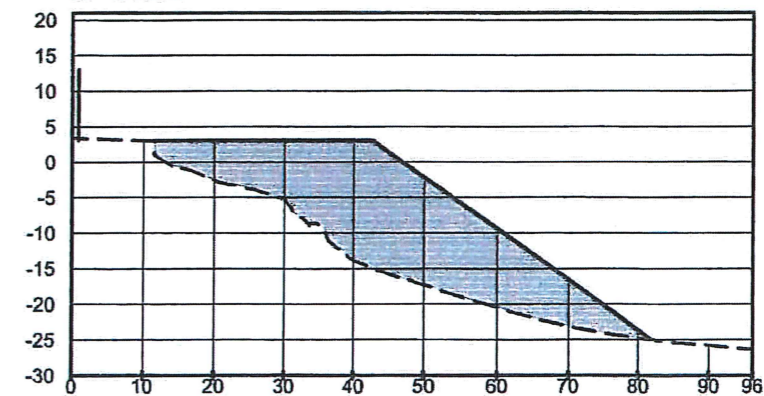
Profil 1
M=1:1000



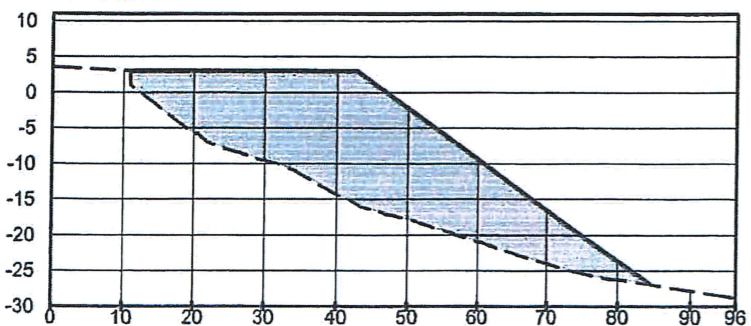
Profil 2
M=1:1000



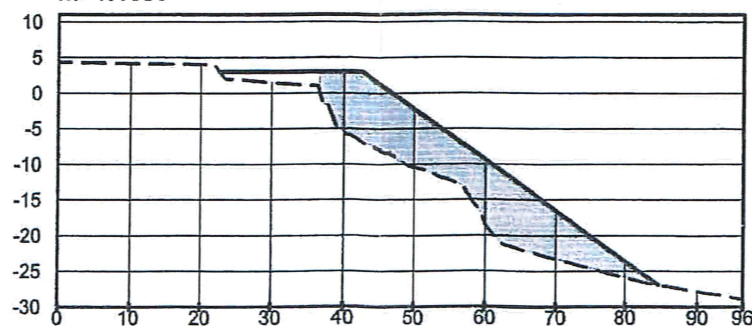
Profil 3
M=1:1000



Profil 4
M=1:1000



Profil 5
M=1:1000



Godtekte 24-7-15
Saksnr. 15/2083 (OS 273/2015)

Sakshandsamar e.f. TSE

VEDLEGG E1

FRANK MOHN FLATØY AS
UTFYLING I SJØ VED KJELDEVIKA.
PLAN OG PROFILER

Multiconsult www.multiconsult.no	Status	Konstr./Tegnet HBH	Kontrollert SØ	Godkjent SØ
	Oppdragsnr. 612417	Tegningsnr.	Rev.	0

Fag LARK
Formål A3
Date 29.6.2015
Format/Hålestokk: 1:1000