

SITUASJONSKART

Gnr/Bnr: 29/1
 Adresse: Hestnesvegen 161
 Eigarsøkar: Helge Sleire

Kvalitet : FKB-B

Gjeldande plan : Kommuneplan
 Planformål : LNF

Vår referanse: PAS

Sign.



Målestokk: 1:1000
 Dato: 03.08.2015

MELAND
 KOMMUNE



- | | | | |
|--|------------------------|--|------------|
| | Gjerde | | Bolighus |
| | Usikker eigedomsgrense | | Andre bygg |
| | Målt eigedomsgrense | | |



Hugs å setje på avstandar på kartet

SITUASJONSPLAN

Tiltak

Underskrift Situasjonsplan

Dato

SITUASJONSKART

Gnr/Brnr: 29/1
Adresse: Hestnesvegen 161
Eigar/søkar: Helge Sleire

Kvalitet : FKB-B

Gjeldande plan : Kommuneplan
Planformål : LNF

Vår referanse: PAS






Sign.



Målestokk: 1:1000
Dato: 03.08.2015

MELAND
KOMMUNE



-  Gjerde
-  Usikker eigedomsgrense
-  Målt eigedomsgrense
-  Bolighus
-  Andre bygg



SITUASJONSPLAN

 Tiltak

Underskrift Situasjonsplan _____ Dato _____