

SITUASJONSKART

Gnr/Bnr: Vedr 42/118 m fl
 Adresse: Djupedalsvegen 72
 Eigar/søkar: Markussen m/ fl

Kvalitet : FKB-B

Gjeldande plan : Kommuneplan
 Planformål : Hytter

Vår referanse: amg






Sign.

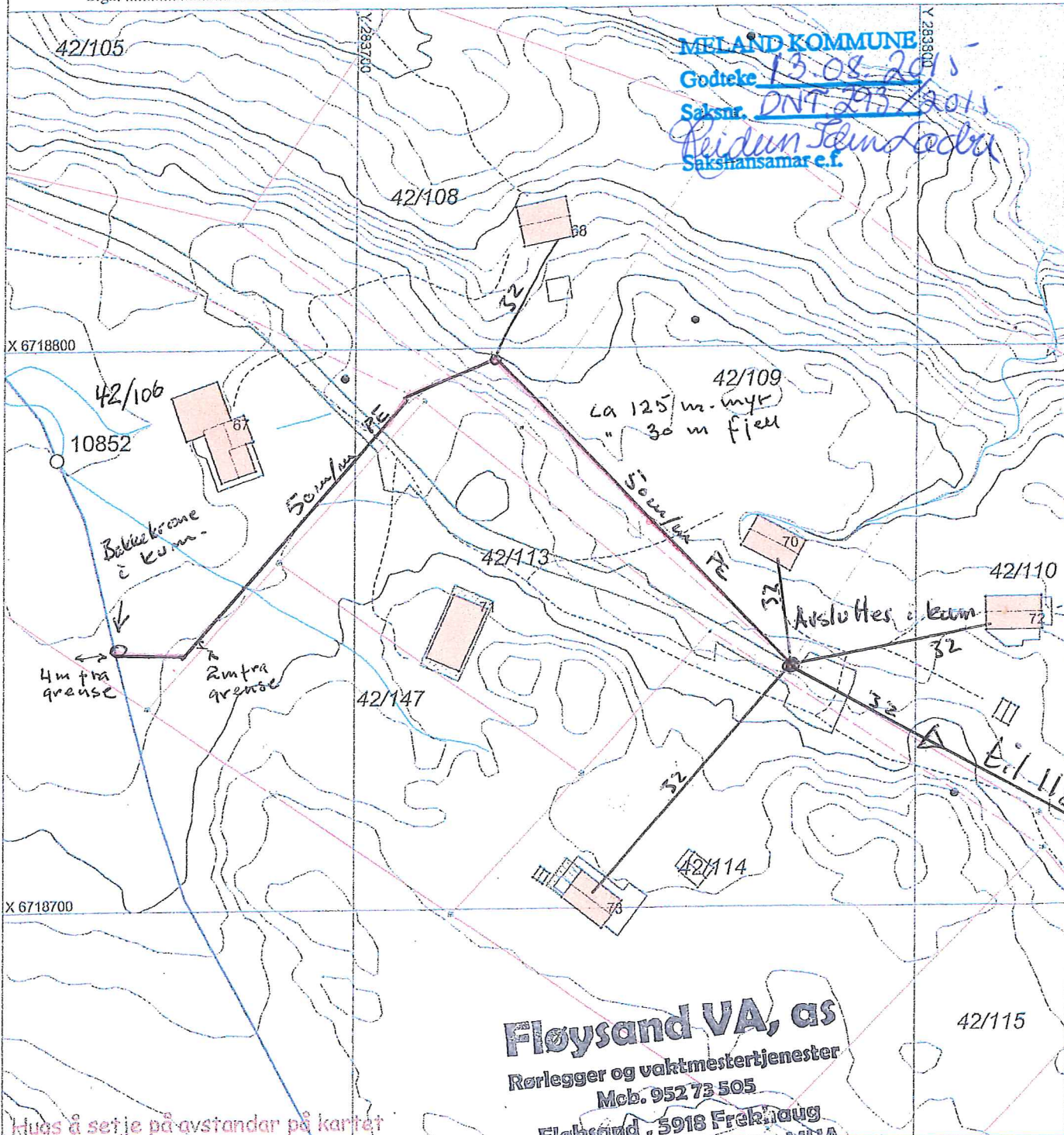


Målestokk: 1:1000
 Dato: 28.11.2014

MELAND
 KOMMUNE



-  Gjerde
-  Usikker eigedomsgrense
-  Målt eigedomsgrense
-  Bolighus
-  Andre bygg



SITUASJONSPLAN

 Tiltak

Underskrift Situasjonsplan Dato