







Tegnforklaring

-  Belegg
-  Tredekke
-  Grass/naturmark
-  Asfalt felles

-  Busker
-  Trær
-  Trær

-  Byggegrense
-  Eiendomsgrænse
-  +50
-  50

Gnr 23 Bnr 106 = 2745 m²

Parsell 1 (1100+140) = 1240m²
 Fotavtrykk bolig/garasje 14,0m²
 BYA = 11,5%, Max BYA = 17%
 Uteoppholdsareal: 100m²

Parsell 2 (1105+220) = 1325m²
 Fotavtrykk bolig/garasje 14,0m²
 BYA = 10,5%, Max BYA = 17%
 Uteoppholdsareal: 100m²



Prosjekt	Guard Eiendomsutvikling AS	Dato	15.09.2015
Styresak	Frøhusparken - gnr 23 bnr 106	Skrevet	15.09.2015
Oppgave	Situasjonsplan - Parsellplan	Utvalgt av	15.09.2015
Utarbeidet av	Wegje Design Plan & Landskap AS	Revisjon	01