

**SITUASJONSKART**

Gnr/Bnr: 22/251  
 Adresse: Rosslandsvegen 390  
 Eigar/søkar:

Kvalitet : FKB-B

Gjeldande plan : Reguleringsplan  
 Planformål : Industri


Vår referanse: PAS

Sign. ....

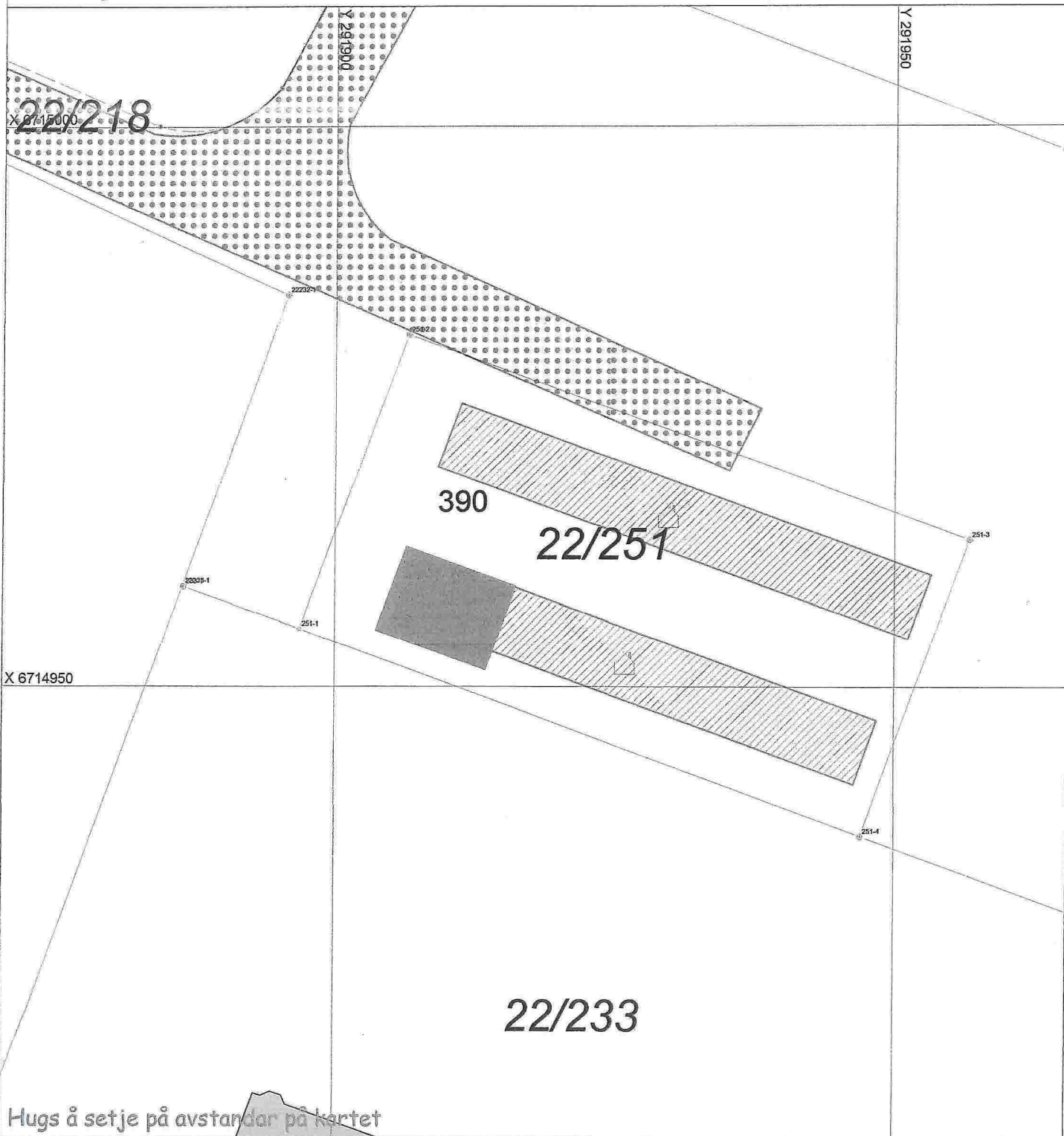


Målestokk: 1:500  
 Dato: 04.08.2015

**MELAND  
 KOMMUNE**



- Gjerde
- Usikker eigedomsgranse
- Målt eigedomsgranse
- Bolighus
- Andre bygg



**SITUASJONSPLAN**

Tiltak

Underskrift Situasjonplan \_\_\_\_\_ Dato \_\_\_\_\_

# SITUASJONSKART

Gnr/Bnr: 22/251  
Adresse: Rosslandsvegen 390  
Eigar/søkar:

Kvalitet : FKB-B

Gjeldande plan : Reguleringsplan  
Planformål : Industri

Vår referanse: PAS






Sign. ....

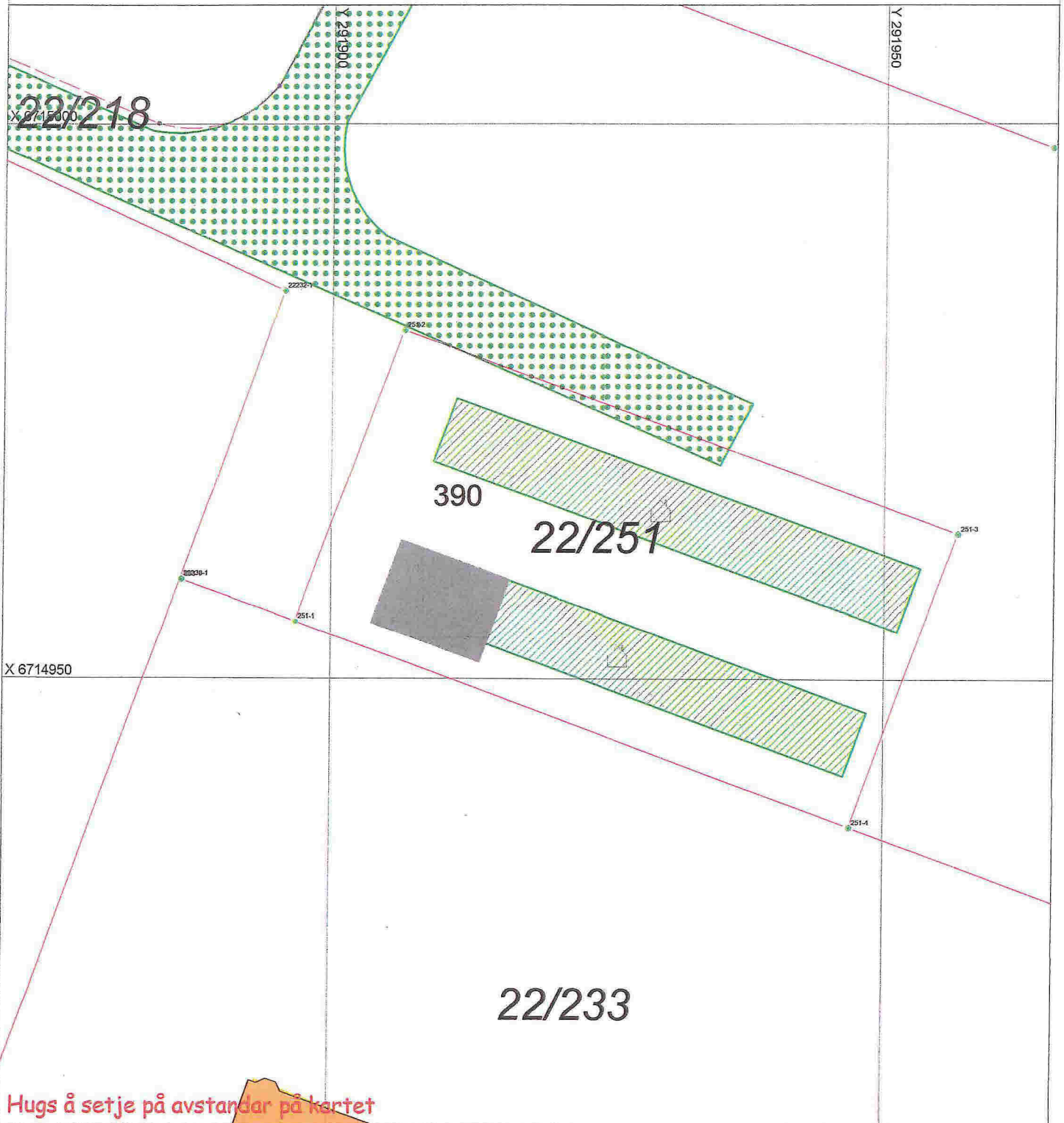


Målestokk: 1:500  
Dato: 04.08.2015


MELAND  
KOMMUNE



-  Gjerde
-  Usikker eigedomsgrense
-  Målt eigedomsgrense
-  Bolighus
-  Andre bygg



## SITUASJONSPLAN

 Tiltak

Underskrift Situasjonplan \_\_\_\_\_ Dato \_\_\_\_\_