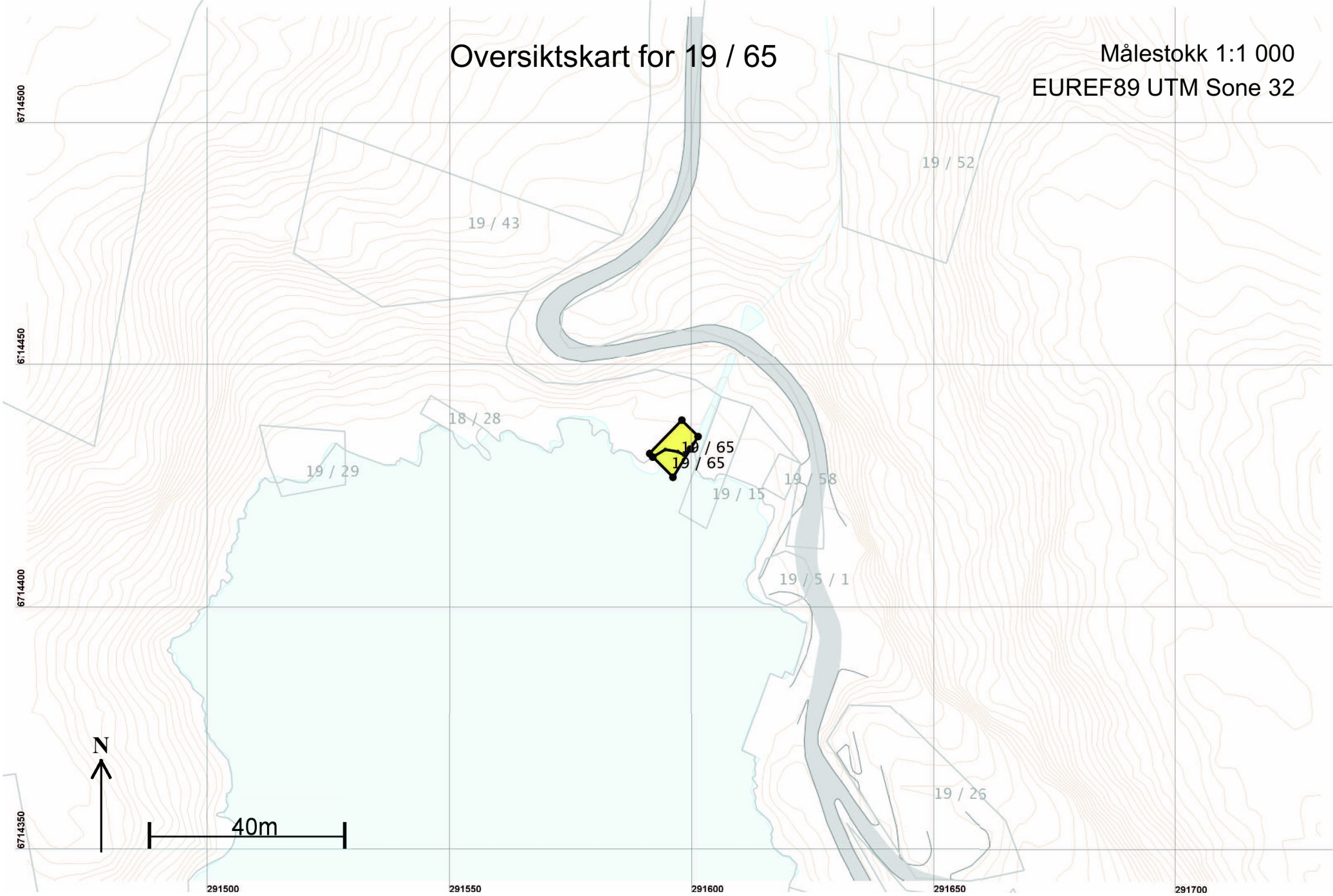
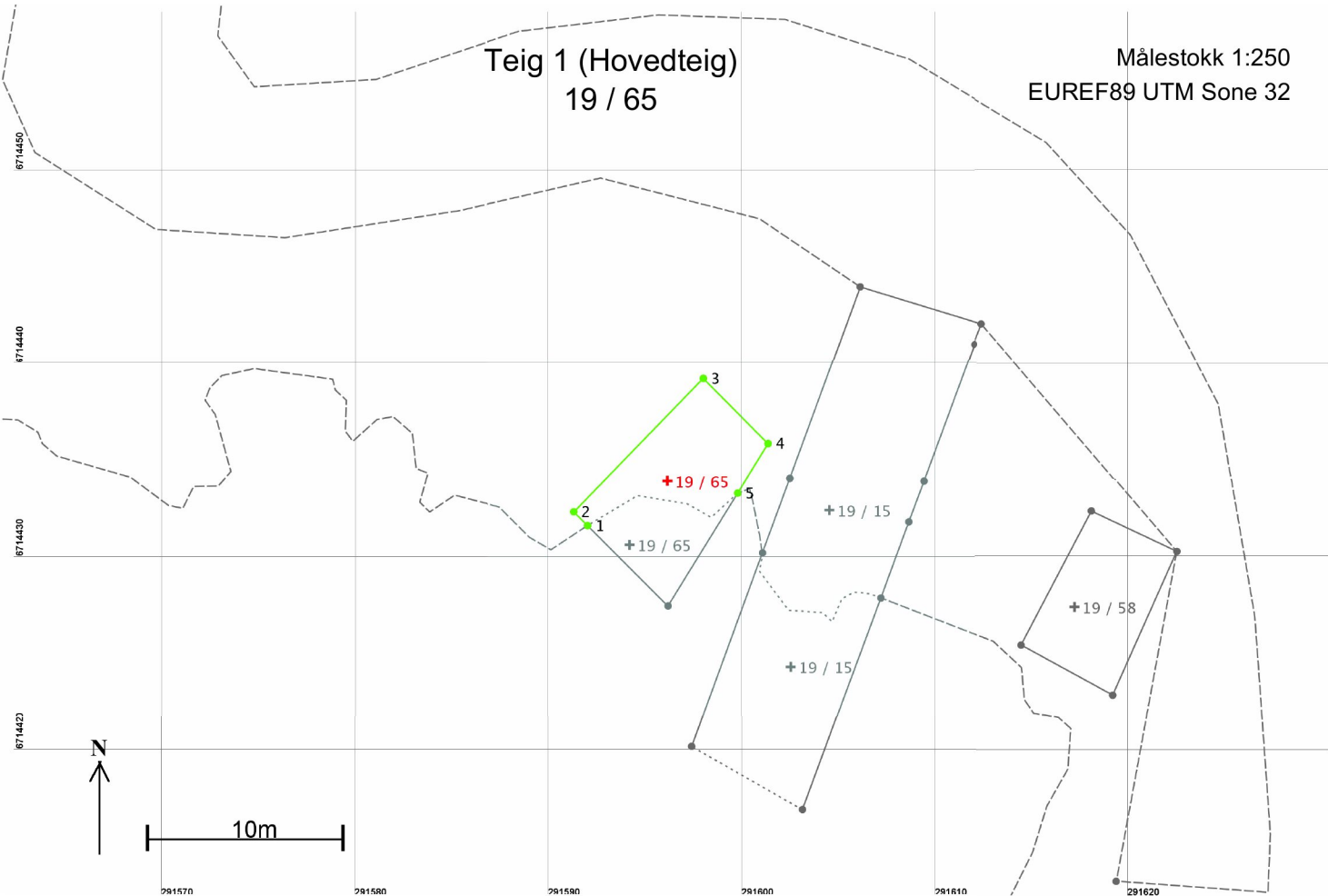


Oversiktskart for 19 / 65

Målestokk 1:1 000
EUREF89 UTM Sone 32





Areal og koordinater

Areal: 34,8

Arealmerknad:

Representasjonspunkt: Koordinatsystem: EUREF89 UTM Sone 32

Nord: 6714434

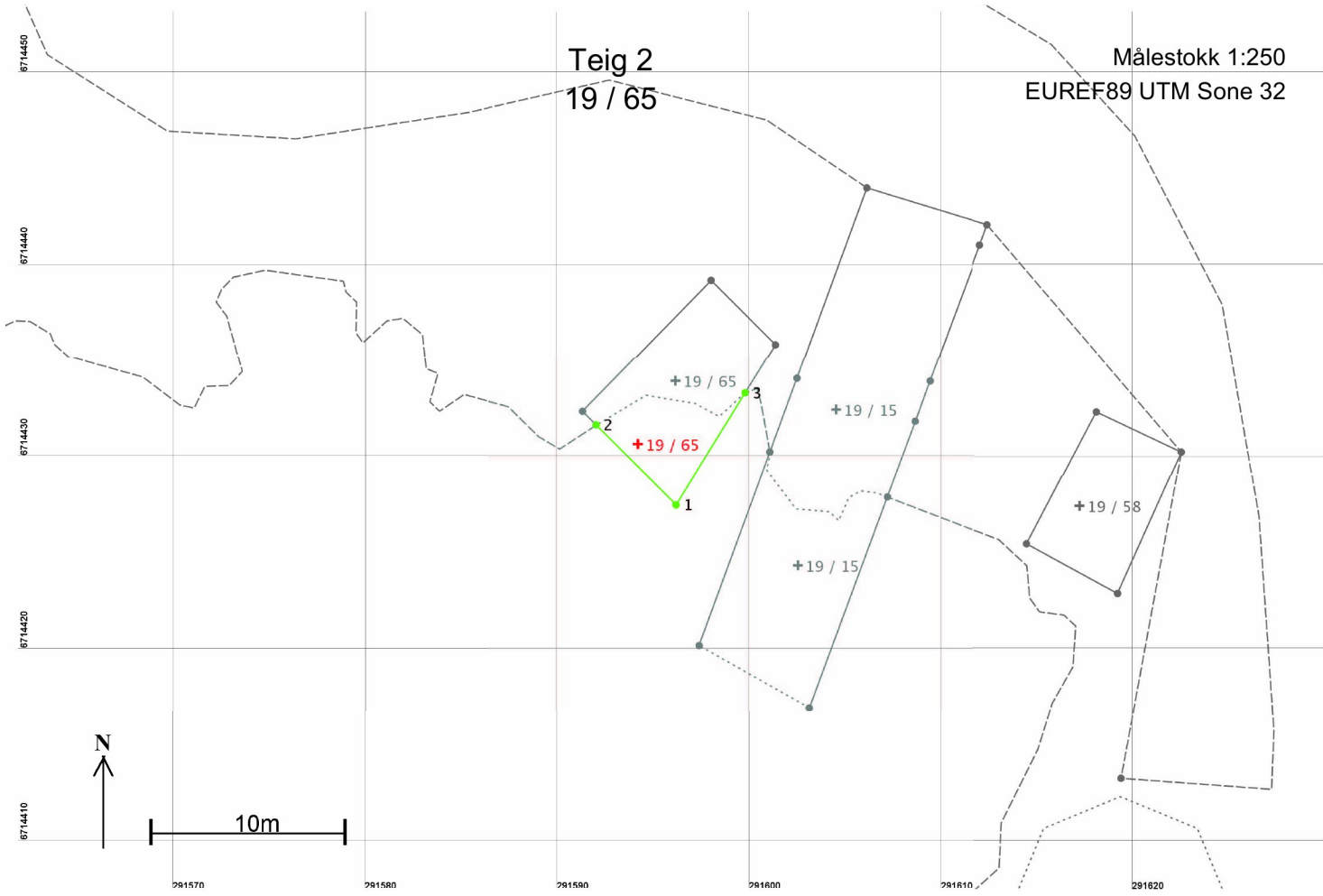
Øst: 291596

Grensepunkt / Grenselinje**Ytre avgrensing**

Løpenr	Nord	Øst	Grensemerke nedsatt i / Grensepunkttype / Lengde	Hjelpelinjetype	Målemetode	Nøyaktighet	Radius
1	6714431,80	291592,05	Ikke spesifisert	Umerket 1,00 Ikke hjelpelinje	69 Beregnet	10	
2	6714432,51	291591,34	Jordfast stein	Offentlig godkjent grensemerke 9,58 Ikke hjelpelinje	11 Terrengmålt: Totalstasjon	10	
3	6714439,38	291598,02	Jordfast stein	Offentlig godkjent grensemerke 4,74 Ikke hjelpelinje	11 Terrengmålt: Totalstasjon	10	
4	6714436,02	291601,36	Fjell	Offentlig godkjent grensemerke 2,99 Ikke hjelpelinje	11 Terrengmålt: Totalstasjon	10	
5	6714433,47	291599,79	Ikke spesifisert	Umerket 8,86 Teigdeler	69 Beregnet	10 Ingen nøyaktighet	

Teig 2
19 / 65

Målestokk 1:250
EUREF89 UTM Sone 32



Areal og koordinater

Areal: 20,8

Arealmerknad:

Representasjonspunkt: Koordinatsystem: EUREF89 UTM Sone 32

Nord: 6714431

Øst: 291594

Grensepunkt / Grenselinje**Ytre avgrensing**

Løpenr	Nord	Øst	Grensemerke nedsatt i / Grensepunkttype / Lengde	Hjelpelinjetype	Målemetode	Nøyaktighet	Radius
1	6714427,66	291596,20	Ikke spesifisert	Umerket 5,86 Ikke hjelpelinje	69 Beregnet	10	
2	6714431,80	291592,05	Ikke spesifisert	Umerket 8,86 Teigdeler	69 Beregnet	10 Ingen nøyaktighet	
3	6714433,47	291599,79	Ikke spesifisert	Umerket 6,83 Ikke hjelpelinje	69 Beregnet	10	