

0 50 100 150m

Målestokk 1 : 5000 ved A4 utskrift

Utskriftsdato: 06.07.2015

GRUNNEIENDOM 1256-34/19

 skog+
landskap

Markslag (AR5) 13 klasser

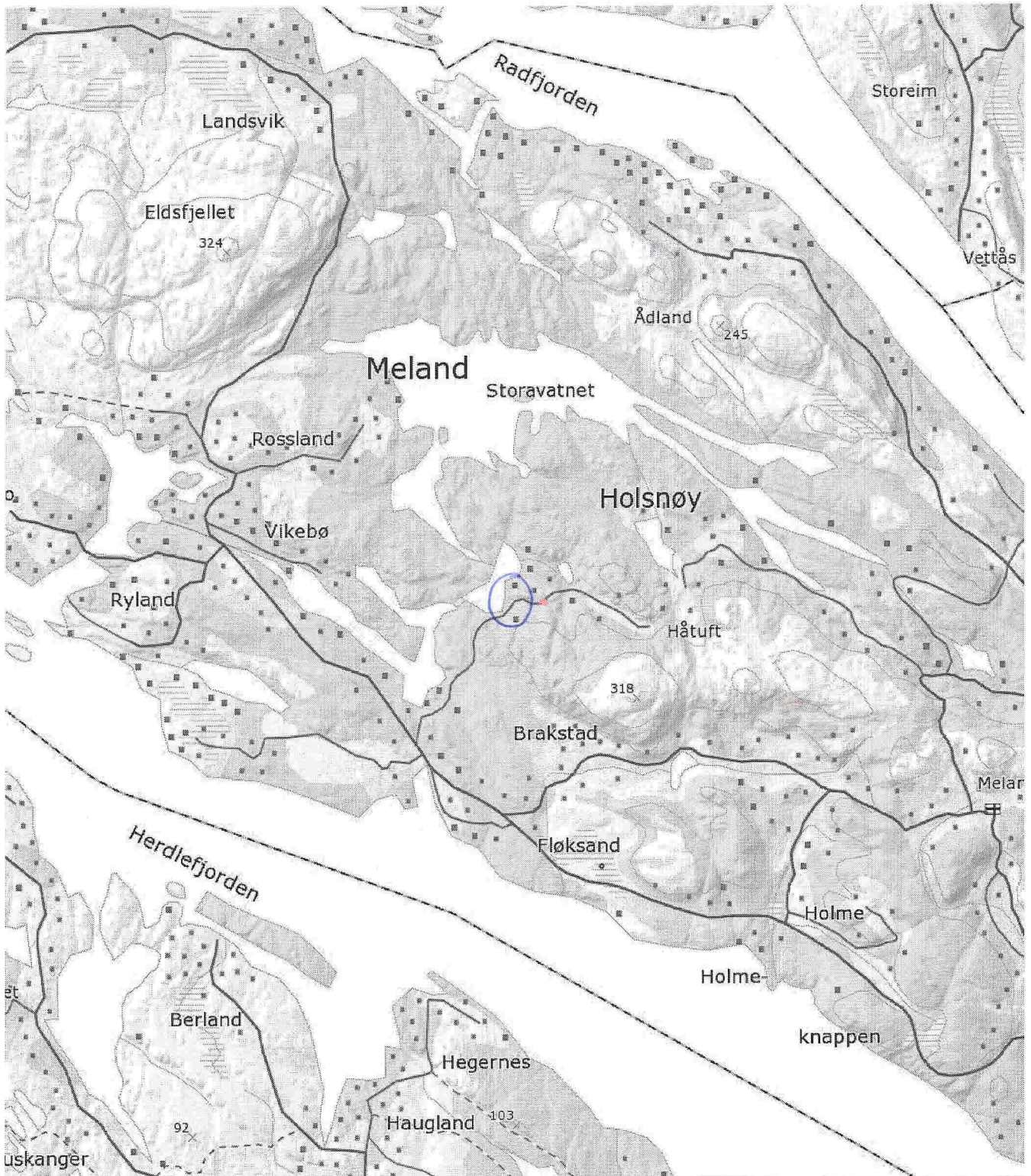
TEGNFORKLARING

TEGN	TEGNFORKLARING	AREALTALL (DEKAR)	
—	Fulldyrka jord	0.1	
≡	Overflatedyrka jord	0.0	
≡	Innmarksbeite	0.0	0.1
S	Skog av særs høg bonitet	0.0	
H	Skog av høg bonitet	0.0	
M	Skog av middels bonitet	0.0	
L	Skog av lav bonitet	0.0	
i	Uproduktiv skog	0.0	0.0
≡	Myr	0.0	
—	Åpen jorddekt fastmark	0.0	
—	Åpen grunnlendt fastmark	0.0	0.0
—	Bebyggd, samf, vann, bre	0.8	
—	Ikke klassifisert	0.0	0.8
—	Sum:	0.9	0.9

Kartet viser en presentasjon av valgt type gårdskart for valgt eiendom. I tillegg vises bakgrunnskart for gjenkjenning. Arealstatistikken viser arealer i dekar for alle teiger på eiendommen. Det kan forekomme avrundingsforskjeller i arealtallene.

Ajourføringsbehov meldes til kommunen.

- Arealressursgrenser
- Eiendomsgrenser



<p>0 500 1000 1500m</p> <p>Målestokk 1 : 50000 ved A4 utskrift</p> <p>Utskriftsdato: 06.07.2015</p>	<p>Markslag (AR5) 13 klasser</p> <p>TEGNFORKLARING</p> <table border="0"> <tr><td></td><td>Fulldyrka jord</td><td>0.1</td></tr> <tr><td></td><td>Overflatedyrka jord</td><td>0.0</td></tr> <tr><td></td><td>Innmarksbeite</td><td>0.0</td></tr> <tr><td></td><td>Skog av særs høg bonitet</td><td>0.0</td></tr> <tr><td></td><td>Skog av høg bonitet</td><td>0.0</td></tr> <tr><td></td><td>Skog av middels bonitet</td><td>0.0</td></tr> <tr><td></td><td>Skog av lav bonitet</td><td>0.0</td></tr> <tr><td></td><td>Uproduktiv skog</td><td>0.0</td></tr> <tr><td></td><td>Myr</td><td>0.0</td></tr> <tr><td></td><td>Åpen jorddekt fastmark</td><td>0.0</td></tr> <tr><td></td><td>Åpen grunnlendt fastmark</td><td>0.0</td></tr> <tr><td></td><td>Bebygdt, samf, vann, bre</td><td>0.8</td></tr> <tr><td></td><td>Ikke klassifisert</td><td>0.0</td></tr> <tr><td>Sum:</td><td></td><td>0.9</td></tr> </table>		Fulldyrka jord	0.1		Overflatedyrka jord	0.0		Innmarksbeite	0.0		Skog av særs høg bonitet	0.0		Skog av høg bonitet	0.0		Skog av middels bonitet	0.0		Skog av lav bonitet	0.0		Uproduktiv skog	0.0		Myr	0.0		Åpen jorddekt fastmark	0.0		Åpen grunnlendt fastmark	0.0		Bebygdt, samf, vann, bre	0.8		Ikke klassifisert	0.0	Sum:		0.9	<p>AREALTALL (DEKAR)</p> <table border="0"> <tr><td>0.1</td><td></td></tr> <tr><td>0.0</td><td></td></tr> <tr><td>0.0</td><td>0.1</td></tr> <tr><td>0.0</td><td></td></tr> <tr><td>0.0</td><td></td></tr> <tr><td>0.0</td><td></td></tr> <tr><td>0.0</td><td></td></tr> <tr><td>0.0</td><td></td></tr> <tr><td>0.0</td><td>0.0</td></tr> <tr><td>0.0</td><td></td></tr> <tr><td>0.0</td><td></td></tr> <tr><td>0.0</td><td>0.0</td></tr> <tr><td>0.8</td><td></td></tr> <tr><td>0.0</td><td>0.8</td></tr> <tr><td>0.9</td><td>0.9</td></tr> </table> <p>Kartet viser en presentasjon av valgt type gårdskart for valgt eiendom. I tillegg vises bakgrunnskart for gjenkjennelse. Arealstatistikken viser arealer i dekar for alle teiger på eiendommen. Det kan forekomme avrundingsforskjeller i areallene.</p> <p>Ajourføringsbehov meldes til kommunen.</p> <p> Arealressursgrenser</p> <p> Eiendomsgrenser</p>	0.1		0.0		0.0	0.1	0.0		0.0		0.0		0.0		0.0		0.0	0.0	0.0		0.0		0.0	0.0	0.8		0.0	0.8	0.9	0.9
	Fulldyrka jord	0.1																																																																								
	Overflatedyrka jord	0.0																																																																								
	Innmarksbeite	0.0																																																																								
	Skog av særs høg bonitet	0.0																																																																								
	Skog av høg bonitet	0.0																																																																								
	Skog av middels bonitet	0.0																																																																								
	Skog av lav bonitet	0.0																																																																								
	Uproduktiv skog	0.0																																																																								
	Myr	0.0																																																																								
	Åpen jorddekt fastmark	0.0																																																																								
	Åpen grunnlendt fastmark	0.0																																																																								
	Bebygdt, samf, vann, bre	0.8																																																																								
	Ikke klassifisert	0.0																																																																								
Sum:		0.9																																																																								
0.1																																																																										
0.0																																																																										
0.0	0.1																																																																									
0.0																																																																										
0.0																																																																										
0.0																																																																										
0.0																																																																										
0.0																																																																										
0.0	0.0																																																																									
0.0																																																																										
0.0																																																																										
0.0	0.0																																																																									
0.8																																																																										
0.0	0.8																																																																									
0.9	0.9																																																																									
<p>GRUNNEIENDOM 1256-34/19</p>																																																																										

LANDBRUKSVEZ GNR 34 BNR 2



0 50 100 150m

Målestokk 1 : 5000 ved A4 utskrift
Utskriftsdato: 06.07.2015

GRUNNEIENDOM 1256-34/19



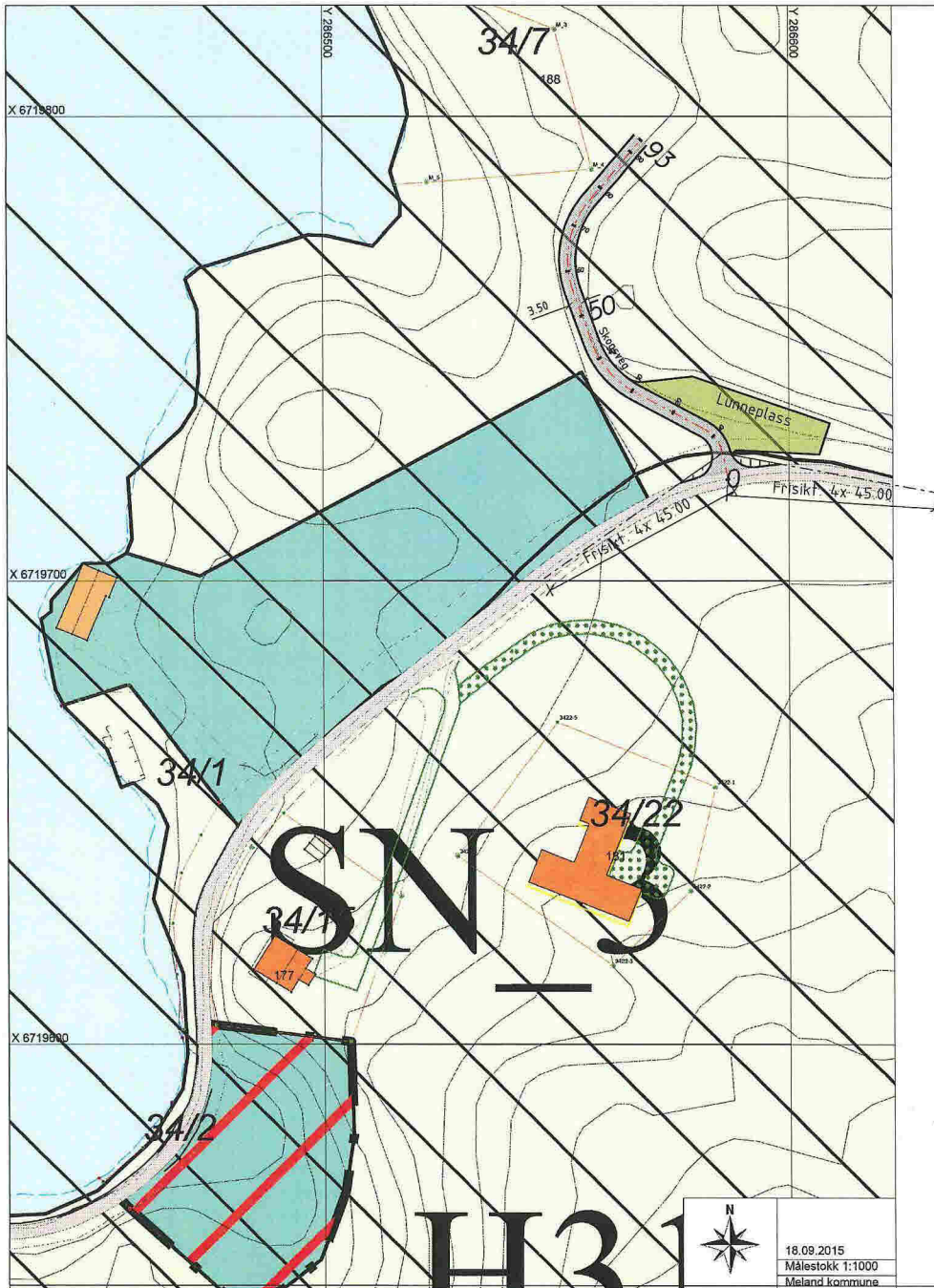
Markslag (AR5) 13 klasser TEGNFORKLARING

TEGN	Markslag	AREALTALL (DEKAR)
	Fulldyrka jord	0.1
	Overflatedyrka jord	0.0
	Innmarksbeite	0.0
	Skog av særst høg bonitet	0.0
	Skog av høg bonitet	0.0
	Skog av middels bonitet	0.0
	Skog av lav bonitet	0.0
	Uproduktiv skog	0.0
	Myr	0.0
	Åpen jorddekt fastmark	0.0
	Åpen grunnlendt fastmark	0.0
	Bebygde, samf, vann, bre	0.8
	Ikke klassifisert	0.0
	Sum:	0.9

Kartet viser en presentasjon av valgt type gårdskart for valgt eiendom. I tillegg vises bakgrunnskart for gjenkjennelse. Arealstatistikken viser arealer i dekar for alle teiger på eiendommen. Det kan forekomme avrundingsforskjeller i arealtallene.

Ajourføringsbehov meldes til kommunen.

- Arealressursgrenser
- Eiendomsgrenser



18.09.2015
Målestokk 1:1000
Meland kommune

TEGNFORKLARING

- BEBYGGELSE & ANLEGG
 -
 -
 -
- SAMFERDSEL OG INFRASTRUKTUR
 - Skogsveg
 - Frisiktareal
 -
- FRI- OG GRØNTAREALER
 -
 - Lunnepass
- LINJESYMBOLER
 - Frisiktlinje
 - Eiendomsgrense
- AVSTANDER/MÅLSETTING
 - 14.37 · Avstander/Målsetting

REFERANSEPUNKTER

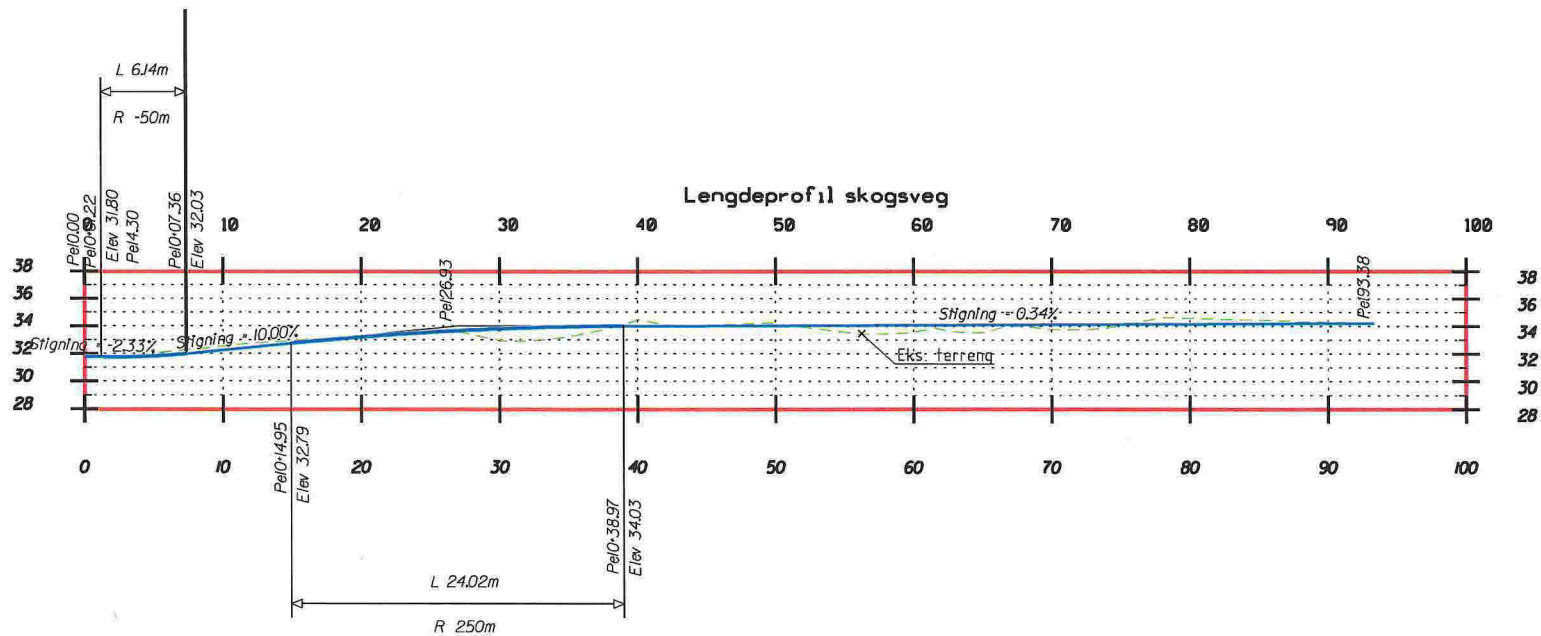
AREALER/UTNYTTING

REVISJONER

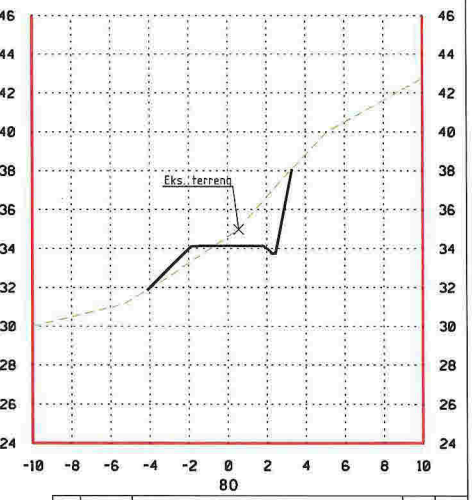
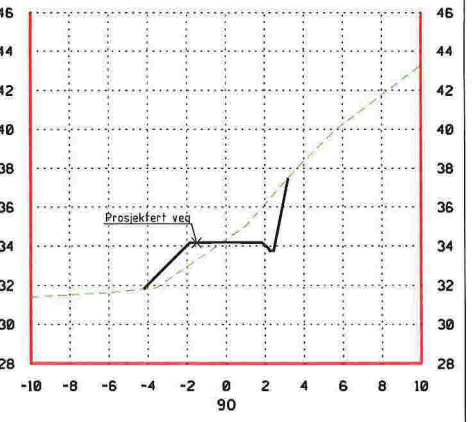
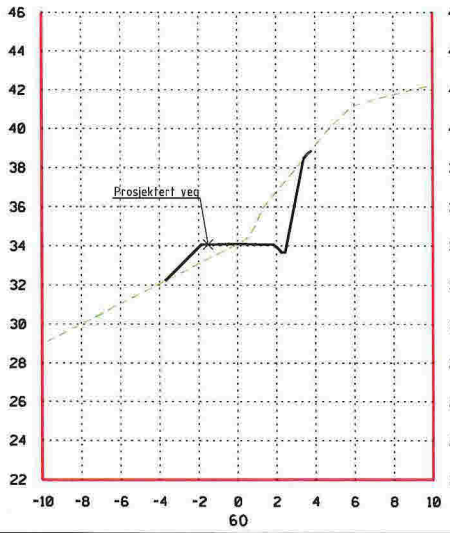
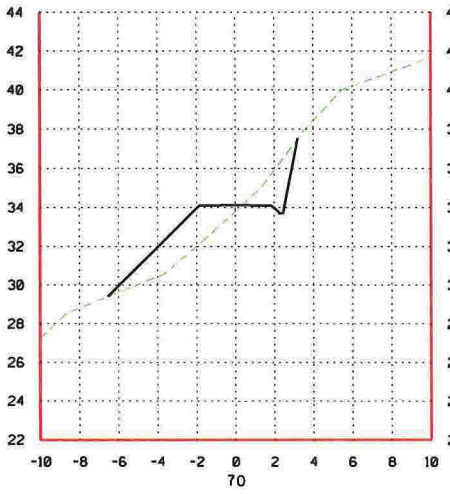
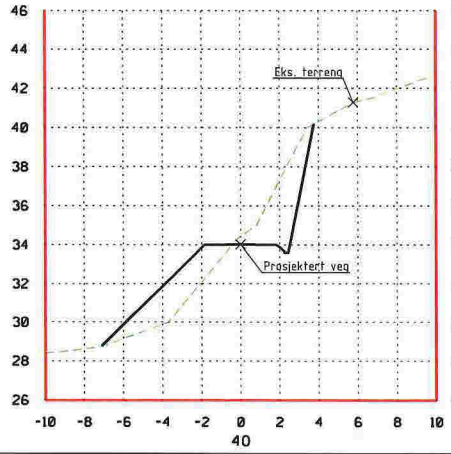
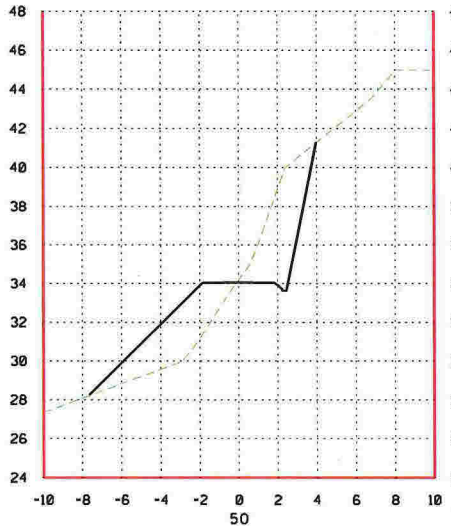
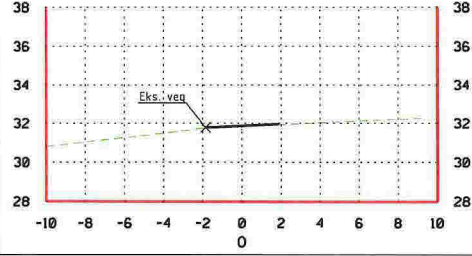
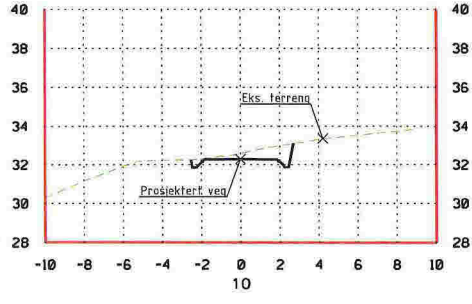
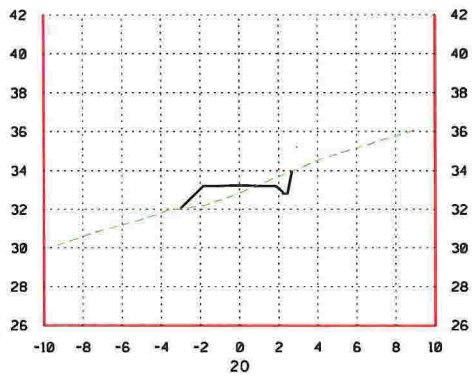
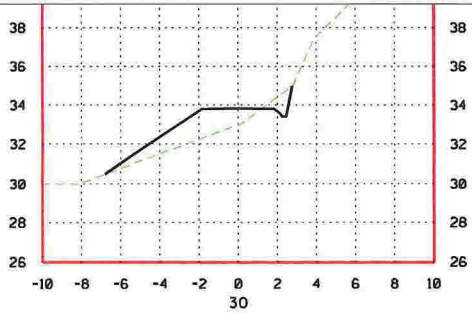
Beregnet	Dato	Beskrivelse	Utarbeidet	Godkjent
BJØRNDAL SAGBRUK				
SITUASJONSPLAN SKOGSVEG				11.10.15
GNR 34/BNR 2, BJØRNDAL I MELAND KOMMUNE				001
Fjesangerv 50C - 5059 Bergen Tlf. 5538 7870 Fax. 5538 7871 bergen.anko.no - www.anko.no				001

SITUASJONSPLAN 1:1000
PROSJEKTERT SKOGSVEG





Revisjon	Dato	Beskrivelse	Utarbeidet	Godkjent
BJØRNDAL SAGBRUK AS				
LENGDEPROFIL VEG			Date	11.10.15
GNR 34/BNR 2 BJØRNDAL I MELAND KOMMUNE			Utarbeidet av	GOB
			Godkjent av	EN
			Målestokk	1:500, A4
			Jobbnummer	—
			Fjøsangerv. 50C - 5059 Bergen Tlf. 5538 7870 Fax.5538 7871 bergen.anko.no - www.anko.no	
			Tegningsnummer	001-1
			Revisjon	



Revisjon	Dato	Beskrivelse	Utført av	Godkjent

BJØRNDAL SAGBRUK
 TVERRPROFILER VEG P.0-90
 GNR 34/ BNR 2 BJØRNDAL I MELAND KOMMUNE

Dato:	11.10.15
Forprosjekt av:	GOB
Godkjent av:	EN
Skala:	1:250
Arkivnummer:	-
Prosjektnummer:	001-2
Revisjon:	

ANKO
 ANKON OG KONTAKTFARE
 Fjøsangerv. 50C - 5059 Bergen
 Tlf. 5538 7870 Fax. 5538 7871
 bergen.anko.no - www.anko.no