

SITUASJONSKART

Gnr/Bnr: Gbnr 1/19 og 1/20

Adresse:

Eigar/søkar:

Kvalitet :

Gjeldande plan : Kommuneplan

Planformål : Bustadområde - plankrav






Vår referanse:

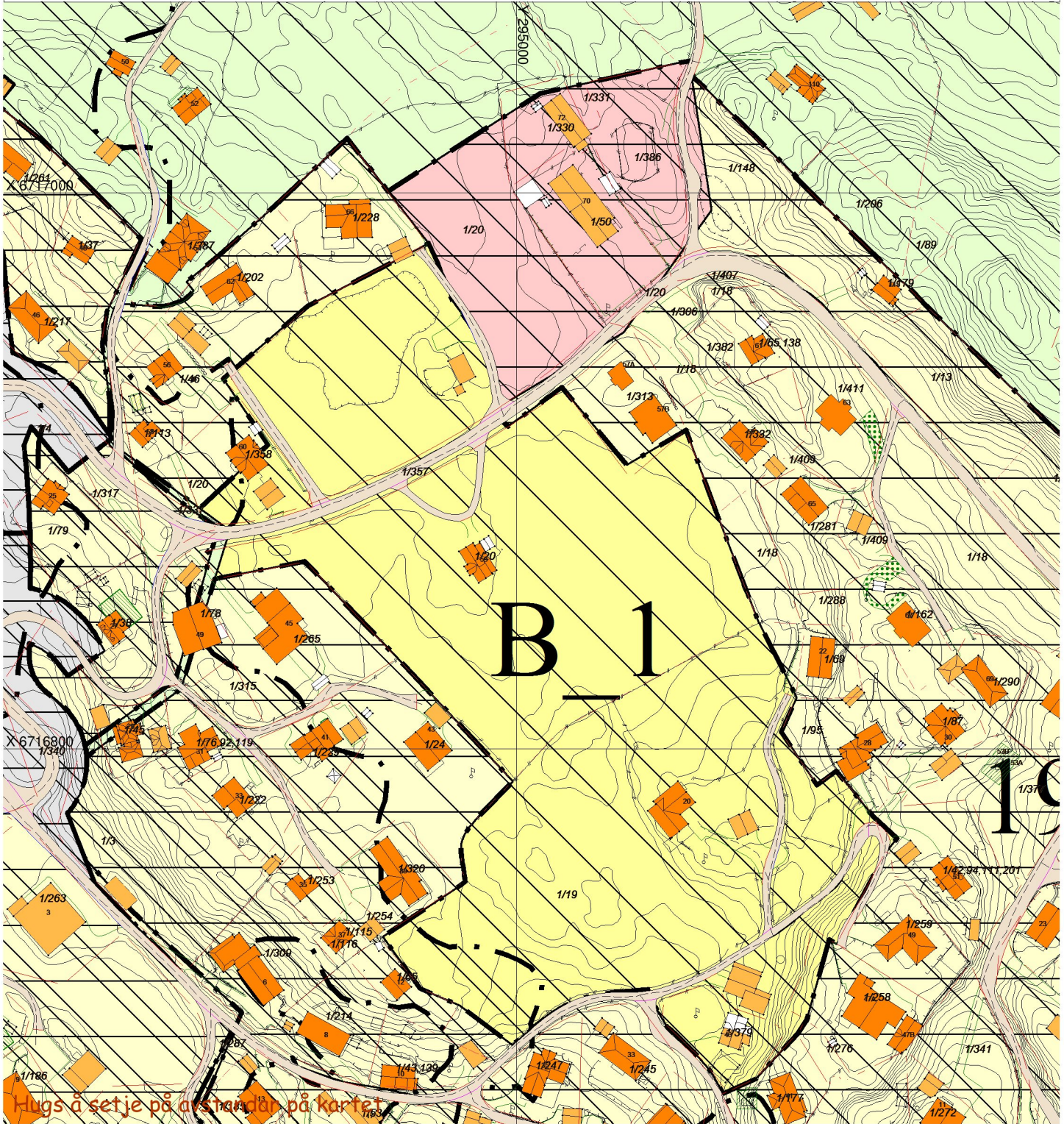
Sign.

MELAND
KOMMUNE



Målestokk: 1:2000
Dato: 01.12.2015

-  Gjerde
-  Usikker eigedomsgrense
-  Målt eigedomsgrense
-  Bolighus
-  Andre bygg



Hugs å setje på avstandar på kartet

SITUASJONSPLAN

 Tiltak

Underskrift Situasjonsplan

Dato