


Tegnforklaring




Skygge vårjevndøgn kl. 15



Plangrense



Mulig viltkorridor



Kommunalt friområde



Natur og vegetasjonstyper




Statlig sikra friområde



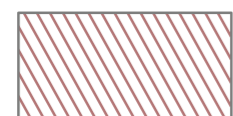
Gyteområde torsk



Kulturlandskap størst, steingjerder strek og hyttefelt fra 60-tallet sirkler



Litlebergen, jernalderboplass nord, ballast isdalstø, steinalderboplass øst



Steinalderlokaliteter, jordkjeller, steingjerder, gjengrodd beitemark



Håøyne militæranlegg, steinalderlokaliteter, rester etter gårdsdrift



Høyspent faresone



Coordinate System: WGS 1984 UTM Zone 32N
Projection: Transverse Mercator
Datum: WGS 1984
False Easting: 500 000,0000
False Northing: 0,0000
Central Meridian: 9,0000
Scale Factor: 0,9996
Latitude Of Origin: 0,0000
Units: Meter