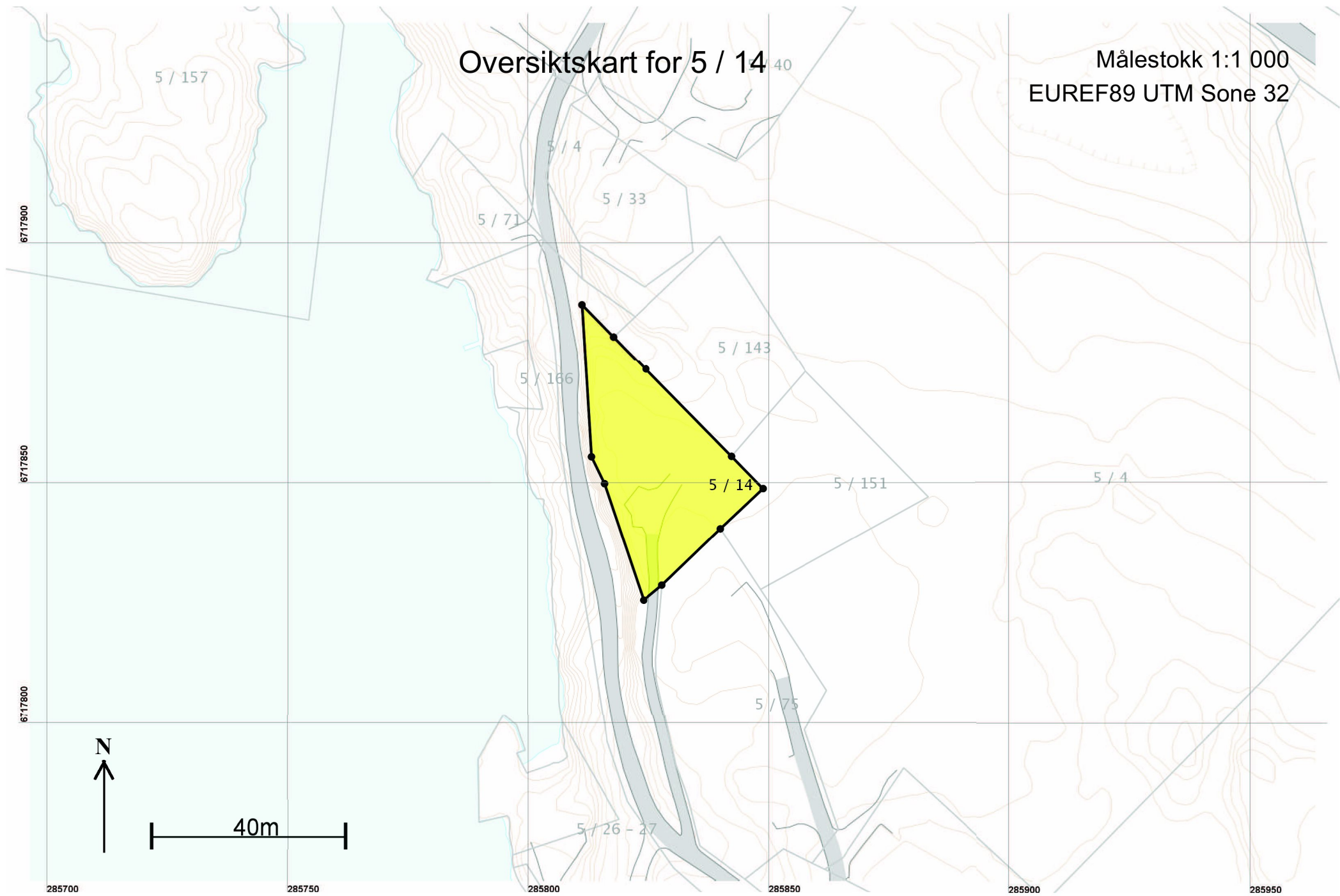


Oversiktskart for 5 / 14

Målestokk 1:1 000
EUREF89 UTM Sone 32



Teig 1 (Hovedteig)
5 / 14

Målestokk 1:500
EUREF89 UTM Sone 32

6717880
6717860
6717840
6717820

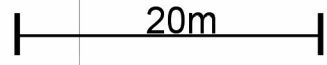
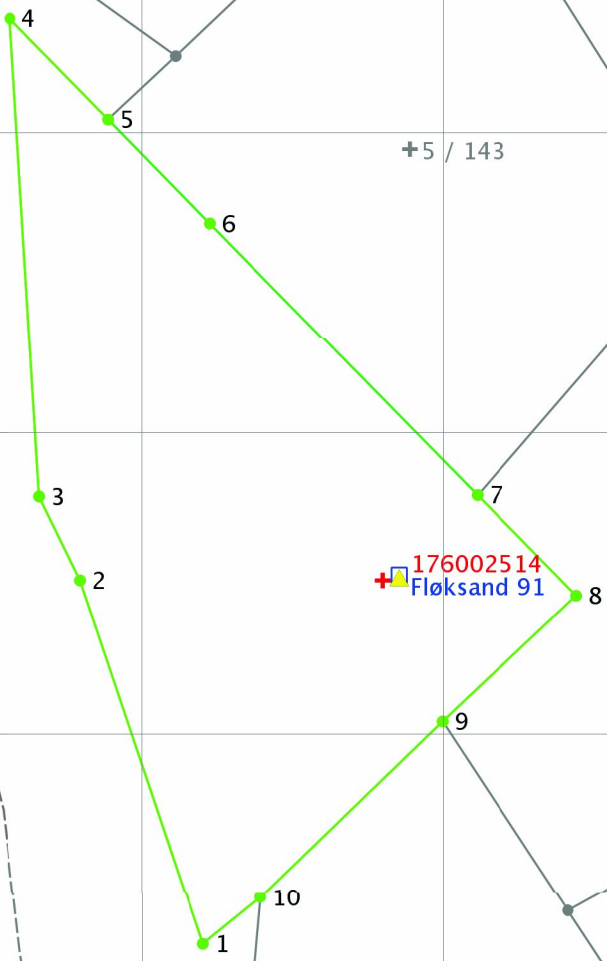
285780 285800 285820 285840 285860 285880

+5 / 166

+5 / 143

+5 / 151

176002514
Fløksand 91



Areal og koordinater

Areal: 1 046,2

Arealmerknad:

Representasjonspunkt: Koordinatsystem: EUREF89 UTM Sone 32

Nord: 6717851

Øst: 285836

Grensepunkt / Grenselinje

Ytre avgrensing

Løpenr	Nord	Øst	Grensemerke nedsatt i / Lengde	Grensepunkttype / Hjelpelinjetype	Målemetode	Nøyaktighet	Radius
1	6717826,46	285823,97	Fjell 25,51	Kors Ikke hjelpelinje	96 GPS kinematisk (Real time kinematic)	10	
2	6717850,64	285815,85	Ikke spesifisert 6,19	Annen detalj Ikke hjelpelinje	96 GPS kinematisk (Real time kinematic)	10	
3	6717856,20	285813,14	Ikke spesifisert 31,82	Annen detalj Ikke hjelpelinje	96 GPS kinematisk (Real time kinematic)	10	
4	6717887,96	285811,17	Jordfast stein 9,35	Offentlig godkjent grensemerke Ikke hjelpelinje	96 GPS kinematisk (Real time kinematic)	10	
5	6717881,28	285817,71	Ikke spesifisert 9,62	Umerket Ikke hjelpelinje	69 Beregnet	10	13
6	6717874,41	285824,44	Ikke spesifisert 25,37	Annen detalj Ikke hjelpelinje	69 Beregnet	10	13
7	6717856,29	285842,20	Ikke spesifisert 9,34	Annen detalj Ikke hjelpelinje	96 GPS kinematisk (Real time kinematic)	10	
8	6717849,62	285848,74	Ikke spesifisert 12,17	Gjerdestolpe Ikke hjelpelinje	96 GPS kinematisk (Real time kinematic)	10	
9	6717841,28	285839,88	Ikke spesifisert 16,85	Gjerdestolpe Ikke hjelpelinje	96 GPS kinematisk (Real time kinematic)	10	
10	6717829,58	285827,76	Ikke spesifisert 4,91	Annen detalj Ikke hjelpelinje	69 Beregnet	10	