

SITUASJONSKART

Gnr/Bnr: Gbnr 23/3

Adresse:

Eigar/søkar:

Kvalitet :

Gjeldande plan : Kommuneplan

Planformål : LNF grøn struktur

Vår referanse:






Sign.

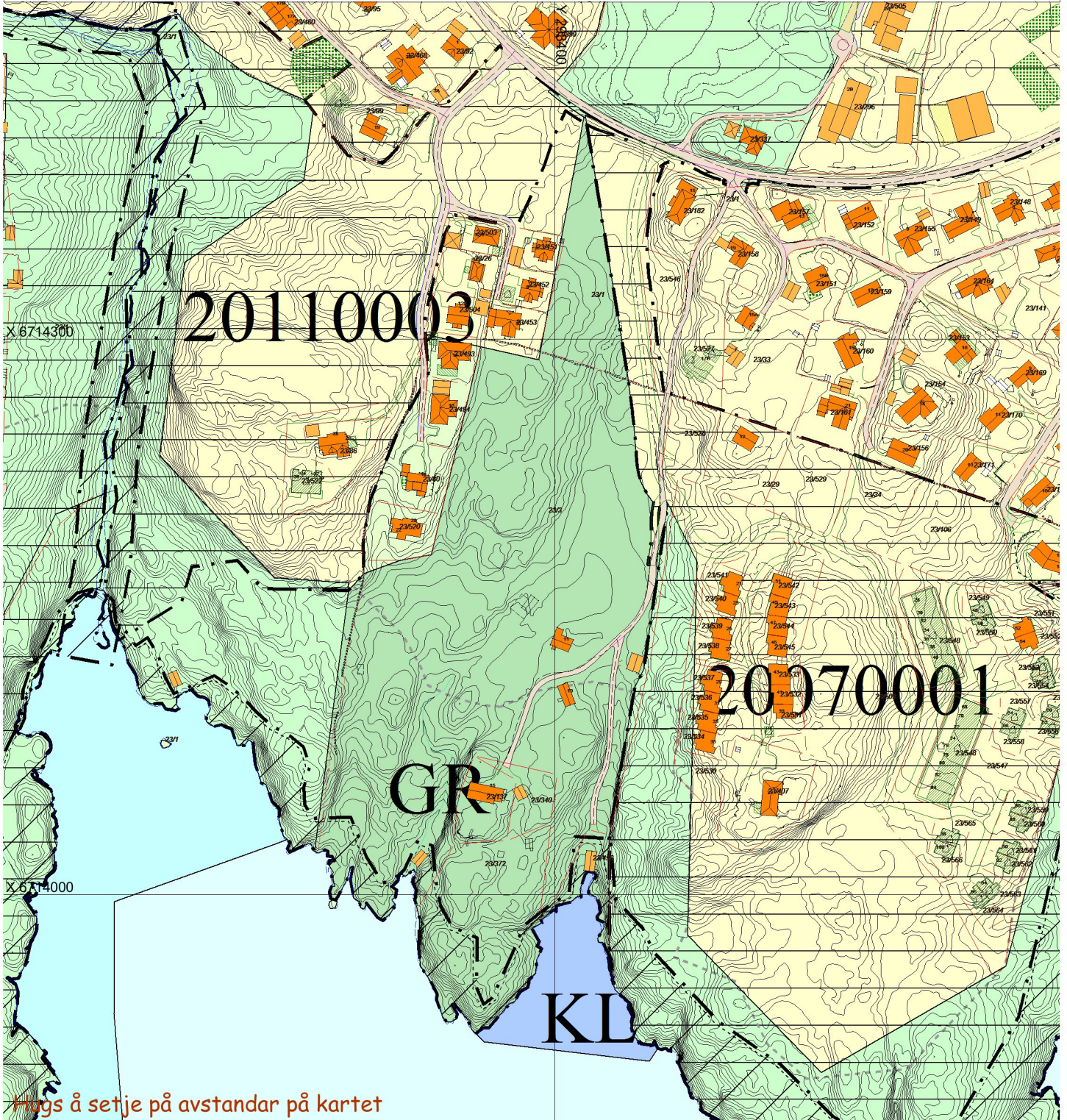
MELAND
KOMMUNE




Målestokk: 1:3000

Dato: 16.11.2015

-  Gjerde
-  Usikker eigdomsgrense
-  Målt eigdomsgrense
-  Bolighus
-  Andre bygg



SITUASJONSPLAN

 Tiltak

Underskrift Situasjonsplan

Dato