

Kartvedlegg søknad om opparbeiding av leikeplass  
 10.02.2016  
 Målestokk 1:500  
 Meland kommune

# SITUASJONSKART

Gnr/Bnr:  
 Adresse:  
 Eigar/søkar:

Kvalitet :

Gjeldande plan :  
 Planformål :

Vår referanse:



Sign. ....

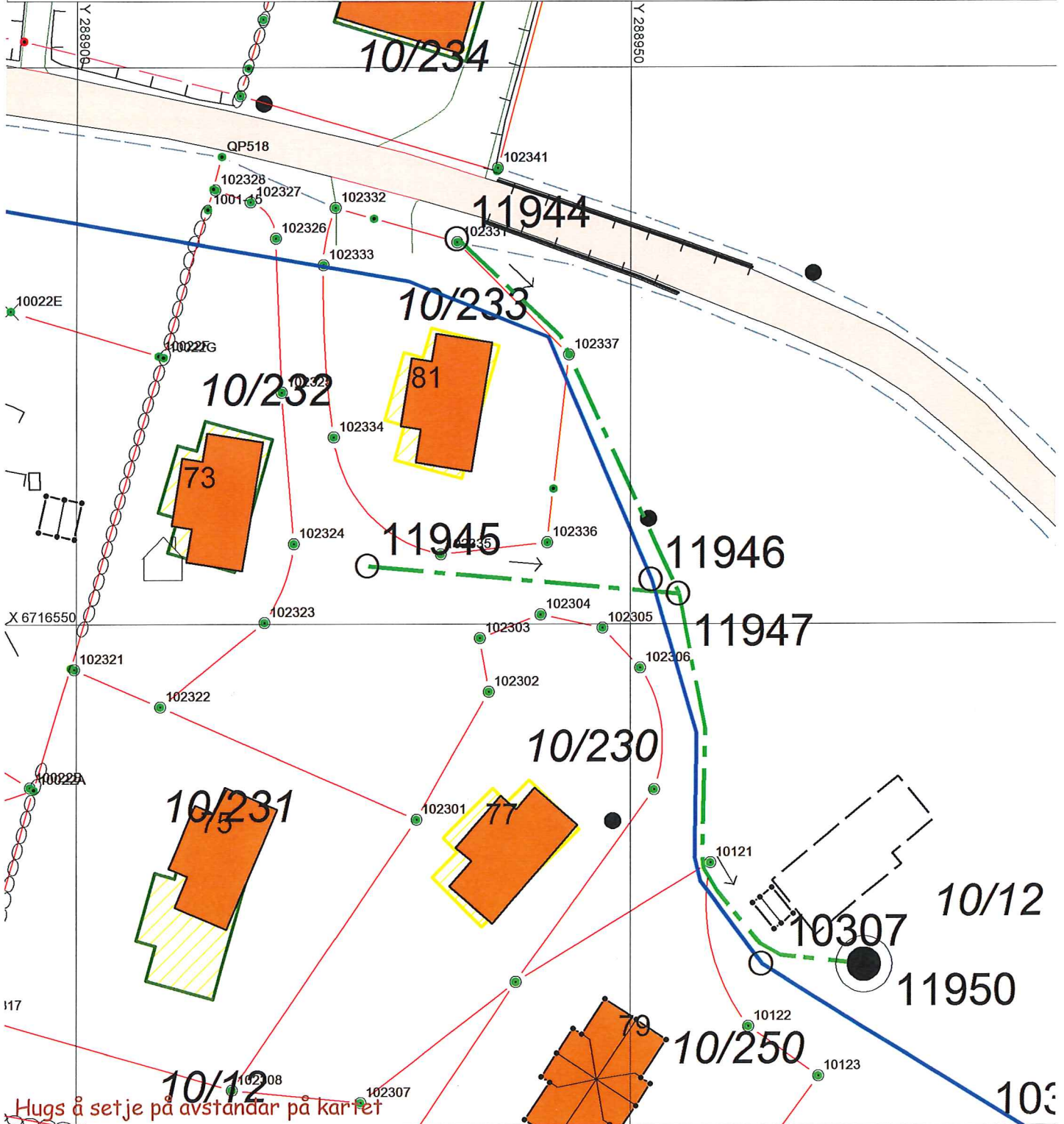


Målestokk: 1:500  
 Dato: 12.02.2016

MELAND  
 KOMMUNE



- |           |                        |   |            |
|-----------|------------------------|---|------------|
| — # — # — | Gjerde                 |  | Bolighus   |
| - - - - - | Usikker eigedomsgranse |  | Andre bygg |
| — — — — — | Målt eigedomsgranse    |   |            |



## SITUASJONSPLAN

 Tiltak

Underskrift Situasjonsplan

Dato