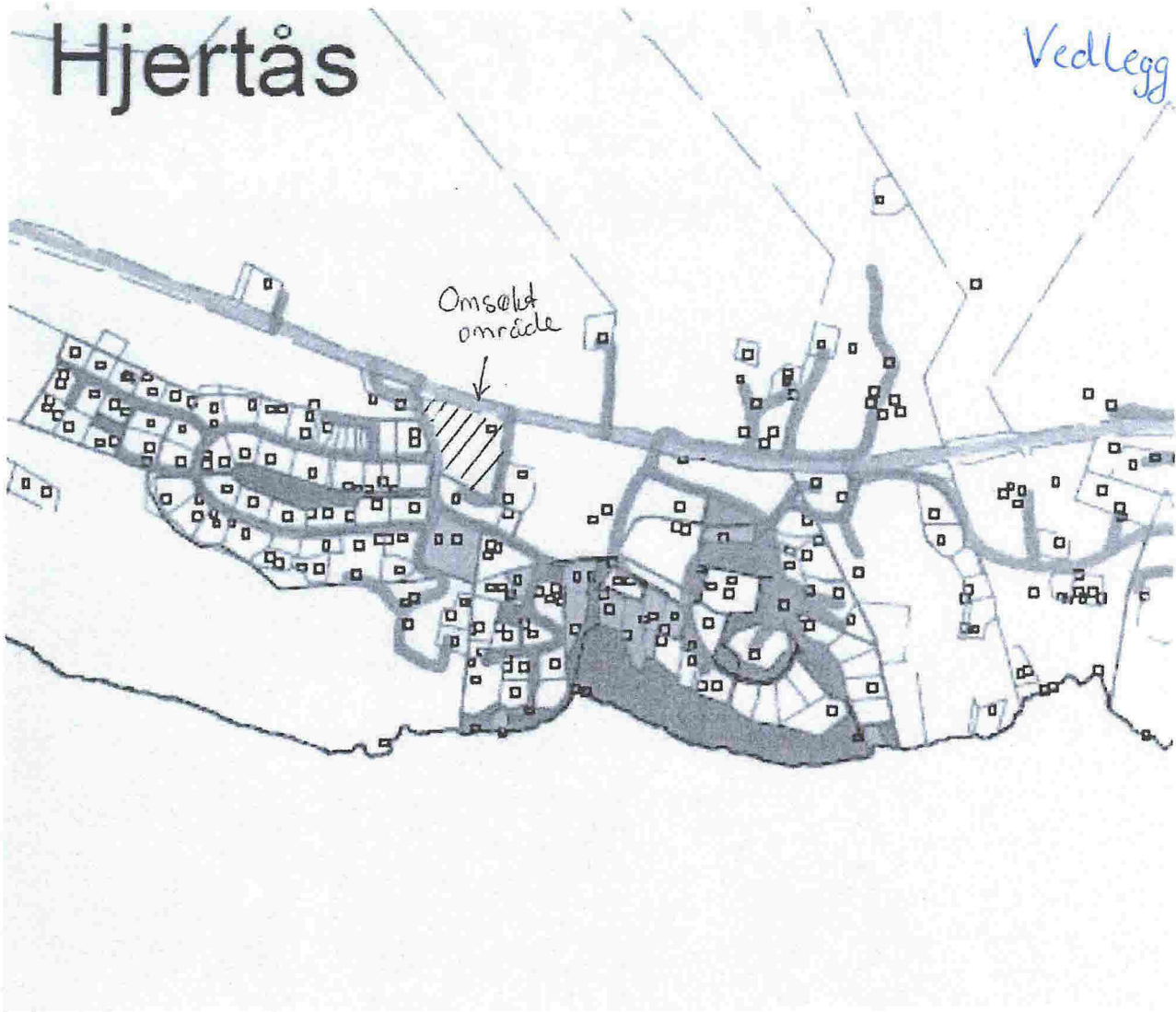


Hjertås

Vedlegg 1.
14-March-2016



Utsnitt fra Kommuneplan-kart 2005 – 2017

////// = omsøkt området

Vedlegg 2.

SITUASJONSKART






Gnr/Bnr: 9/10
 Adresse:
 Eigar/søkar: Einar Buarøy
 Kvalitet : FKB-B
 Gjeldande plan : Kommuneplan
 Planformål : LNF
 Vår referanse: PAS

Målestokk: 1:1000
 Dato: 24.03.2015

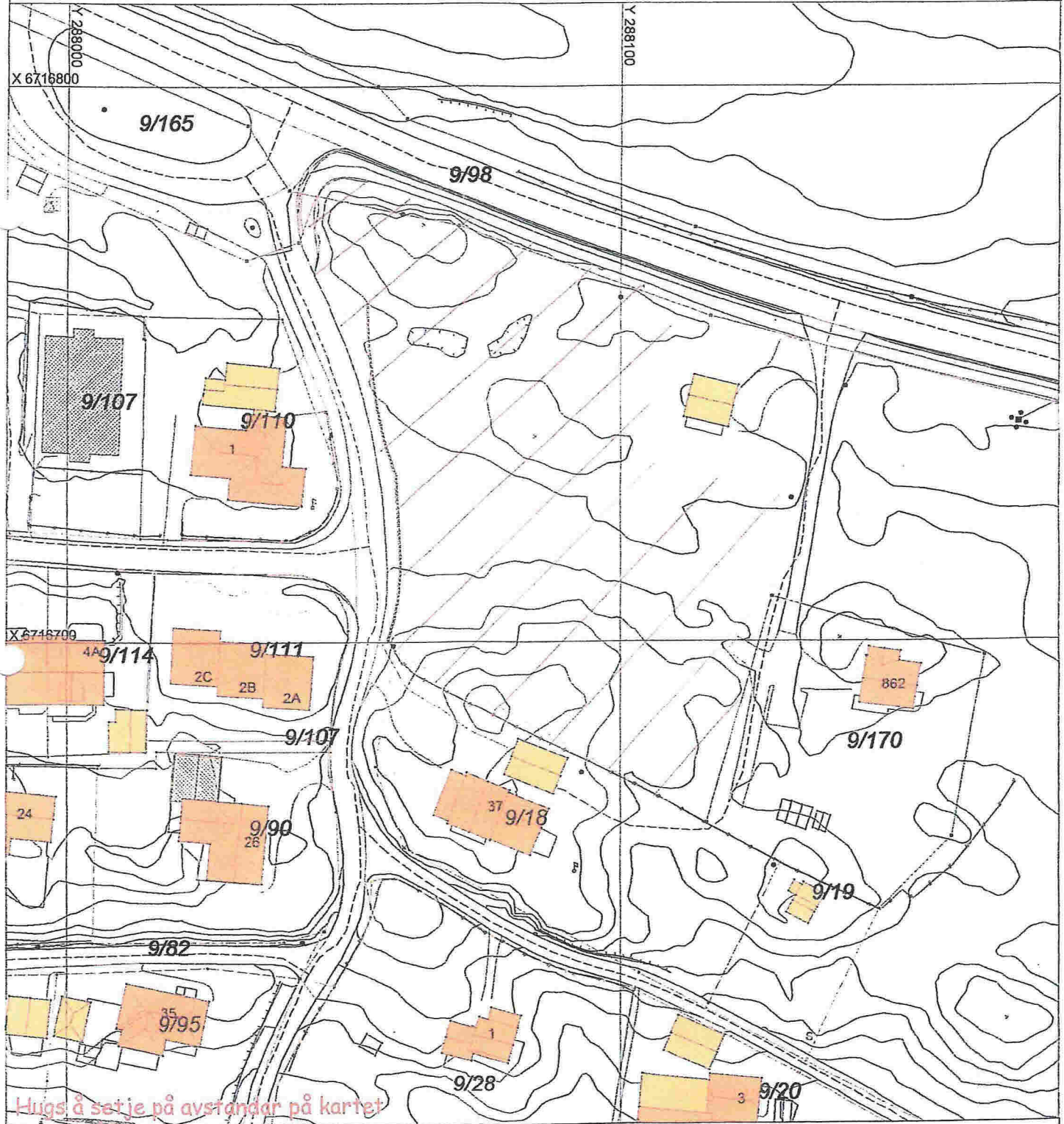


MELAND KOMMUNE



-  Gjerde
-  Usikker eigedomsgrense
-  Målt eigedomsgrense
-  Bolighus
-  Andre bygg

Sign.



Hugs å set je på avstandar på kartet

SITUASJONSPLAN

 Tiltak

Underskrift Situasjonsplan _____ Dato _____



ILLUSTRASJONSPLAN
 GNR.9 BNR.10, ORRHØYEN, MELANDKOMMUNE

DATE/SIGN	NOTE!	ACCORDING TO INTERNATIONAL LAWS, THIS DRAWING IS THE PROPERTY OF ARKOCONSULT AS. THE DRAWING CAN NOT BE USED, MADE PUBLIC OR HANDLED OVER TO A THIRD PARTY WITHOUT OUR WRITTEN CONSENT. ANY INFRAINGEMENT WILL LEAD TO LEGAL PROCEEDINGS.	
	<ul style="list-style-type: none"> PART OF DRAWING MAY NOT BE SHOWN IN SCALE DO NOT TAKE MEASURES ON DRAWING ONLY RELAY ON GIVE DIMENSIONS 		
REV. DESCRIPTION	MELAND BOLIG AS FRÅDELING PARSELL 9/10	REVISION/DATE:	
	ILLUSTRASJONSPLAN	PROJECT NO.:	2015026
		DRAWING NO.:	49915026A01
	 ARKOCONSULT AS, Postboks 103, 5291 Væstef., Tel.: 56360003 - Fax.: 56191130 - Mob.: 93241511 Mail: post@arkoconsult.no - Org.nr.: 997089782 MVA	SCALE:	1:500
		FORMAT:	A2
		DRAWN:	PKT
		DATE:	15.01.16
		CHECKED:	
		DATE:	

Vedlegg 3