

F01 2015-07-28 Tilbudstegning		Mafy TH1 TH1
Meland kommune		
Vannledning Adlandsvik - Landsvik		
Oversiktskart		
Sjøbunn		
Alternativ 1		
Plan og profil		
Norconsult	5152829	40 F01

ÅDLAND-LANDSVIK

Meland Kommune

WGS84: 60 36.1N - 005 05.3E
UTM(32N): 285865 - 6724730






Skyggerelieff - 1/10.000

Bunnskart fra oppmåling med multistråleekkolodd

KARTDATA
Målestokk: 1/10.000 (v/A3)
Ekvidistanse: n/a
Horizontal referanse: WGS84 (Euref89)
Projeksjon: UTM32N
Vertikal referanse: Sjøkartnull

MÅLEDATA
Oppmålingsfartøy: ConCat
Ekkolodd: Kongsberg EM3002D
Posisjon: GPS/GLONASS m/CPOS
Måledato: 17. juni 2015

SYMBOLFORKLARING

-  Geografisk Nord
-  Landkontur (FKB)
-  Jernsøyle
-  Oppdrettsanlegg
-  Kommunegrense



Oppdragegiver:



Konsulent



Produsent:

Nearshore Survey AS
Nedre Åstveit 12 - 14
5106 Bergen, Norway
Phone: +47 90944171
office@nearshore.no

Filavn: adland-landsvik_UTM32N_relieff_A3.pdf

Kardato: 29/6-2015

Kontrollert: Halvor Mohn

