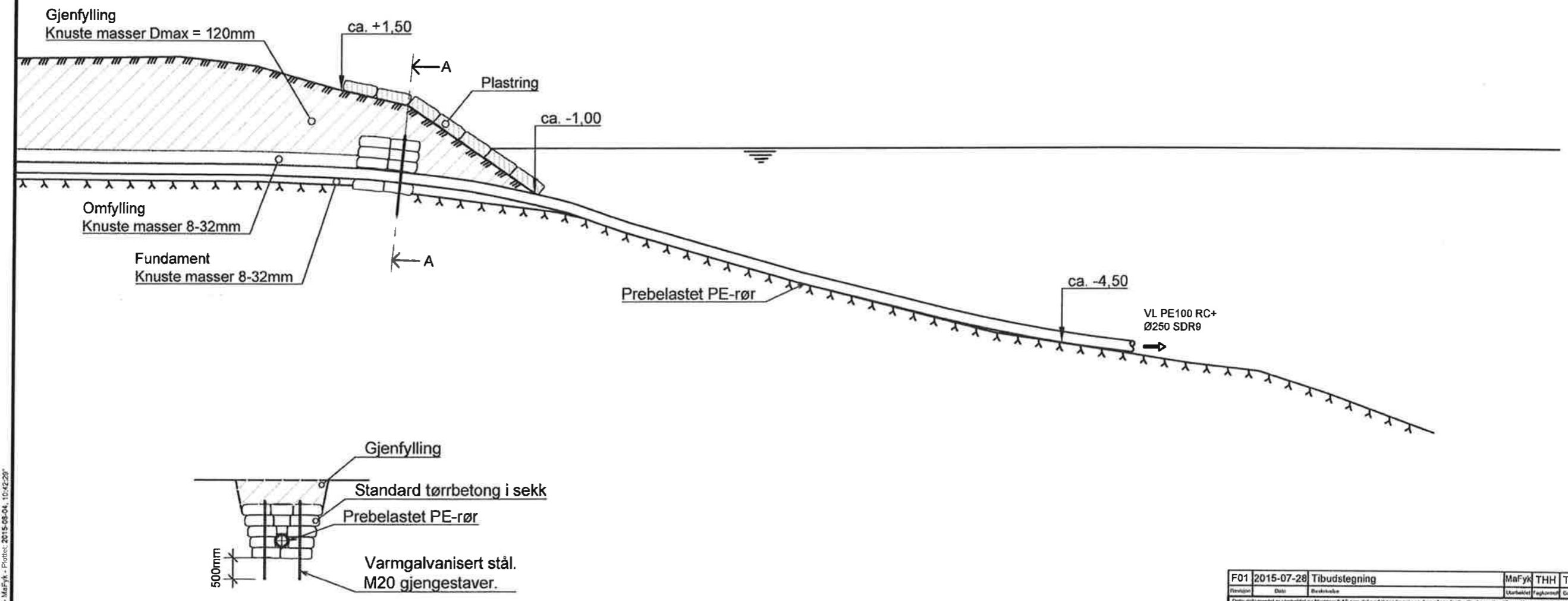


Merknader:

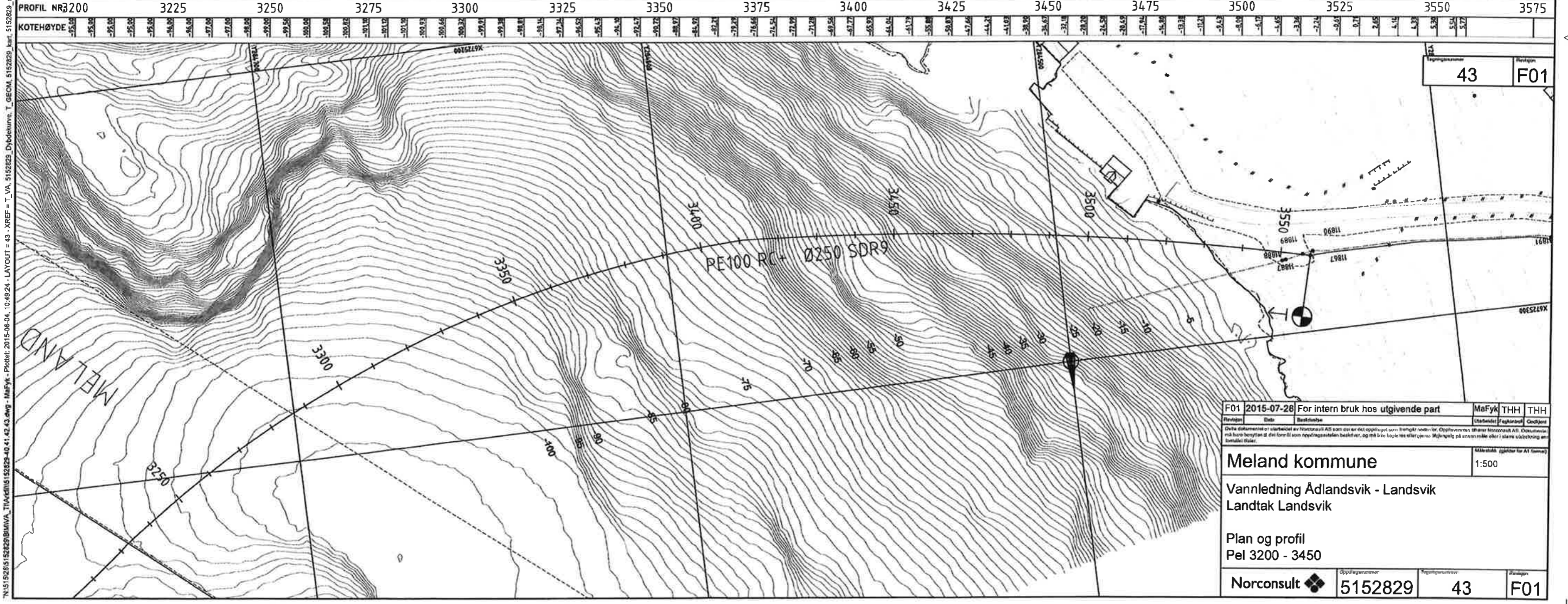
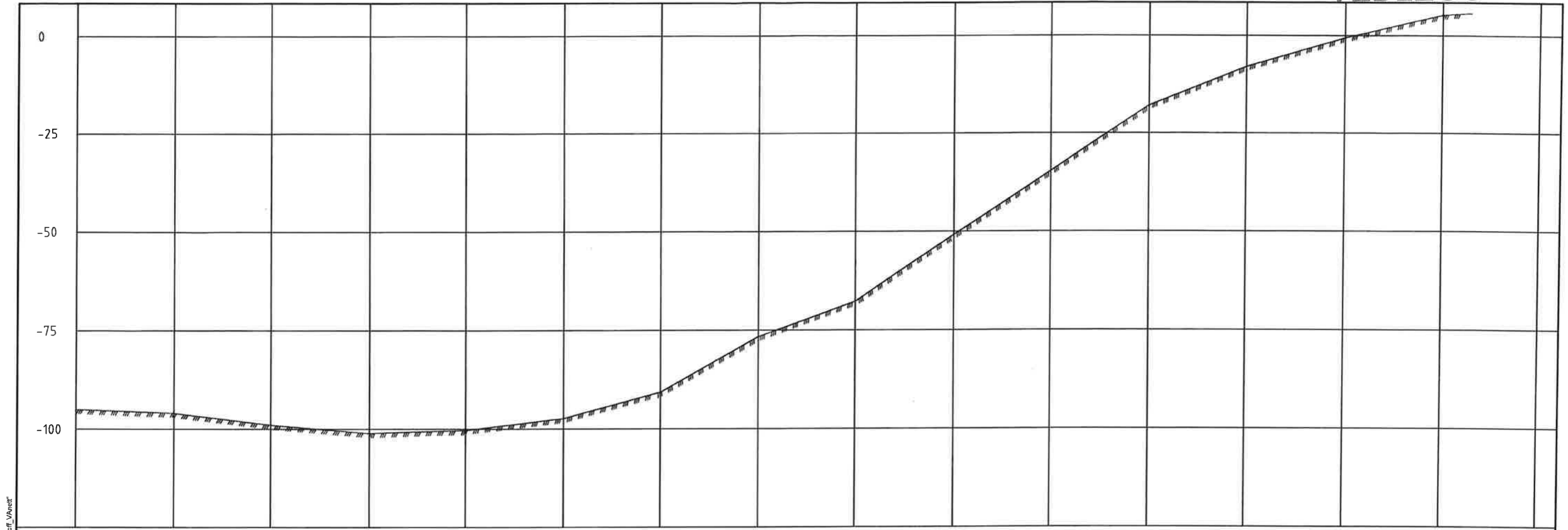
- Sjøledning avsluttes i grøft ca. 2 meter før eksisterende vannkum.
- Grøft, grøftestengsel og plastring utføres i entreprise 1, grøft- og ledningsanlegg.



Snitt A-A

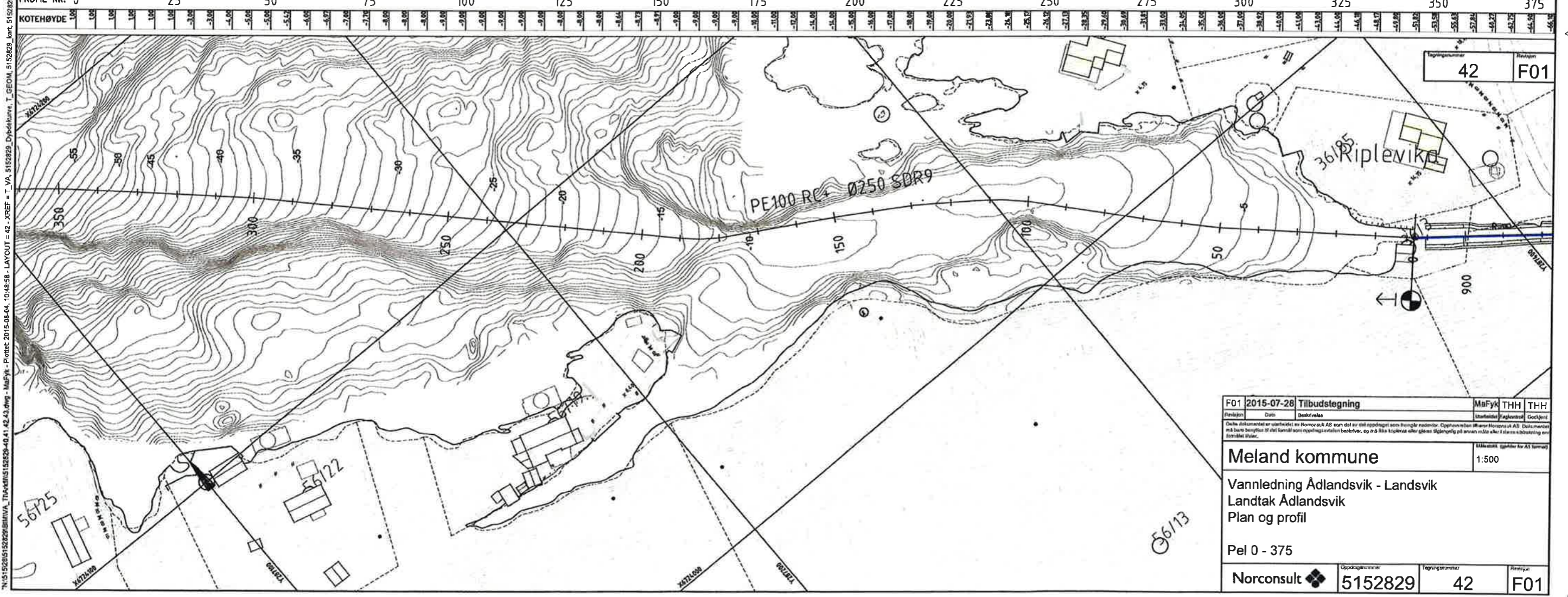
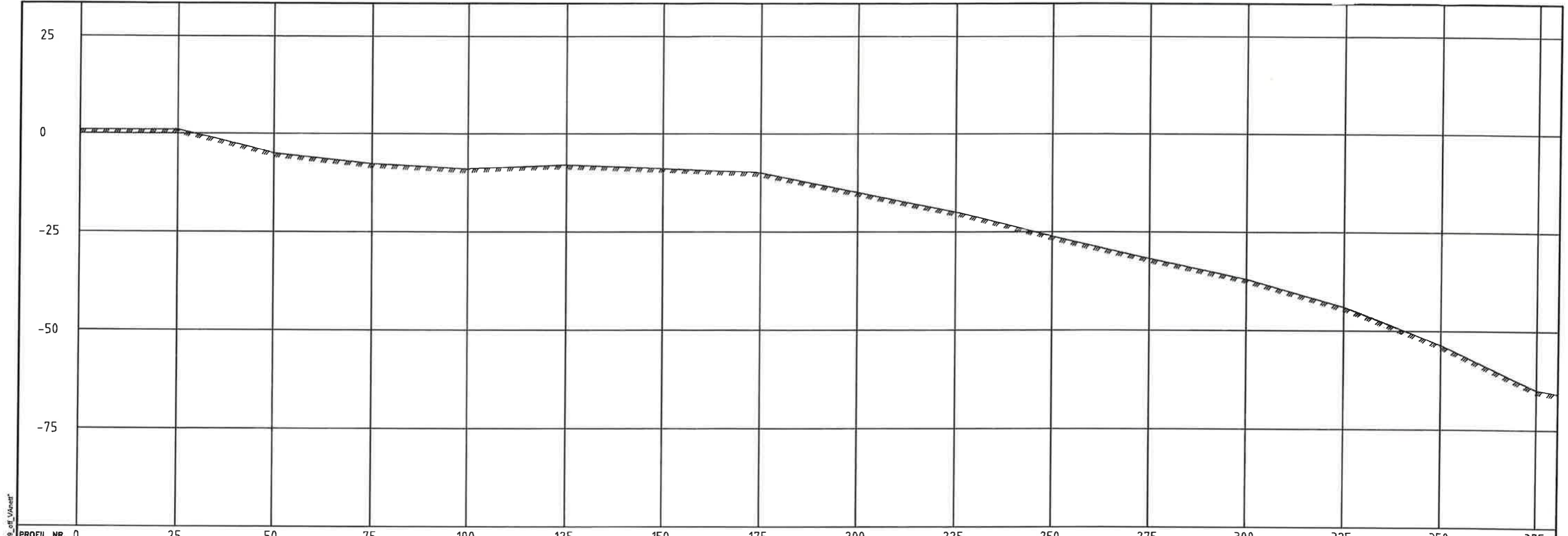
F01	2015-07-28	Tibudstegning	Mafyk	THH	THH
Revisjon	Dato	Beskrivelse	Utarbeidet	Godkjent	Godkjent
<small> Dette dokumentet er utarbeidet av Norconsult AS som del av det oppdraget som fremgår nedenfor. Opphavretten til dette dokumentet og til alle rettigheter til det fremgår av oppdragsavtalen. Det er ikke tillatt å kopiere eller gjøre tilgjengelig på annen måte eller i større utstrækning enn som dette er. </small>					
Meland kommune				Skala: (gjelder for A3 format) 1:100	
Vannledning Ådlandsvik - Landsvik Landtak Overgang fra landgrøft til sjøledningstrase					
Prinsipp					
Norconsult		Oppdragsnummer: 5152829	Tegningens nummer: 44	Revisjon: F01	

N:\5152829\5152829\BIMVA_TIA\4015152829-44.dwg - Mafyk - Prosjekt: 2015-08-04, 10:42:29



F01 2015-07-28 For intern bruk hos utgivende part		MeFyk	THH	THH
Revisjon	Dato	Beskrivelse	Utarbeidet / godkjent	Godkjent
Dette dokumentet er eiendomsrettlig AS som er et eget selskap som er etablert for oppfølging av vannledningsanlegget. Dokumentet må kun benyttes til det formål som nevnes i tittelen, og må ikke kopieres eller gjøres tilgjengelig på annen måte eller i større utstrekning enn innholdet i tittelen.				
Meland kommune			Målestokk (gjelder for A1-format)	
Vannledning Adlandsvik - Landsvik			1:500	
Landtak Landsvik				
Plan og profil				
Pel 3200 - 3450				
Norconsult	Oppdragsnummer	Revisjonsnummer	Rivningsnummer	
	5152829	43	F01	

N:\5152829\BIMVA_T\AVENUS\152829-40-41-42-43.dwg - MeFyk - Prosjekt: 2015-06-04, 10:49:24 - LAYOUT = 43 - XREF = T_VA_5152829_Dydelinnett_GEOM_5152829_inf_5152829_of_VA.net



F01	2015-07-28	Tilbudstegning	MaFyk	THH	THH
Revisjon	Dato	Beskrivelse	Utarbeidet	Godkjent	Godkjent
Dette dokumentet er utarbeidet av Norconsult AS som del av et oppdrag som framgår av kontrakt. Oppdragsnavn: Vann og kloakk i Adlandsvik. Dokumentet må bare benyttes til det formål som oppdragsavtalen beskriver, og må ikke kopieres eller gis videre til andre uten tillatelse fra Norconsult AS.					
Meland kommune					1:500
Vannledning Adlandsvik - Landsvik Landtak Adlandsvik Plan og profil					
Pel 0 - 375					
Norconsult	5152829	42	F01		

N:\5152829\5152829\BIM\VA_TIA\5152829-40-41-42-43.dwg - MaFyk - Plan og profil - 2015-08-04 10:48:58 - LAYOUT = 02_XREF - T_VA_5152829_Dykelinjer, T_GEOM_5152829_bac_5152829_off_VAref