

# SITUASJONSKART

Gnr/Bnr: 22/ 228 snr 9  
Adresse: Mjåtveitmarka 48D  
Eigar/søkar: Godø

Kvalitet : FKB-B

Gjeldande plan : Reguleringsplan  
Planformål : Bustad

Vår referanse: Amg

Sign. ....

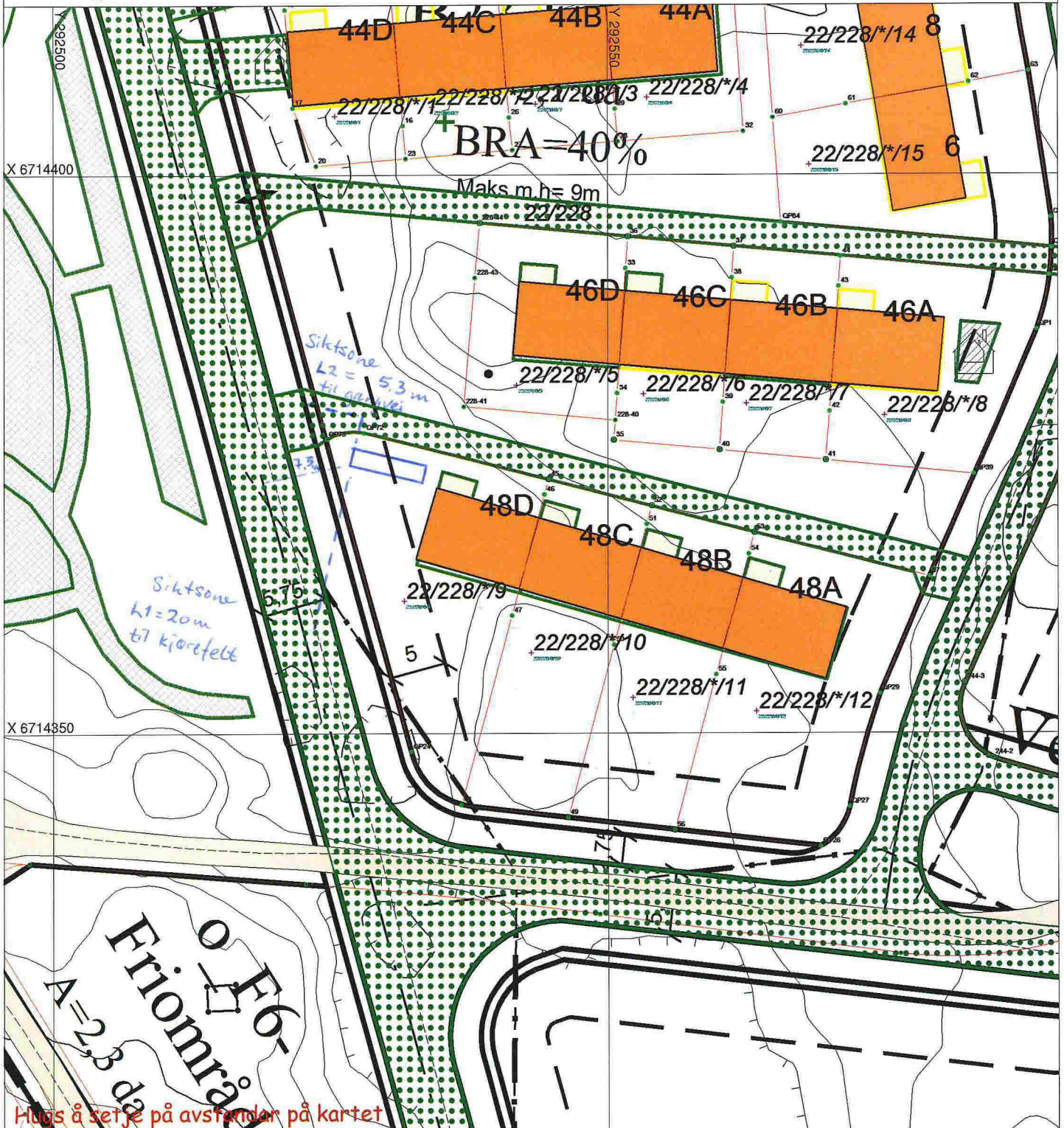


Målestokk: 1:500  
Dato: 22.04.2016

25-April-2016  
KOMMUNE



- Gjerde
- Usikker eigedomsgranse
- Målt eigedomsgranse
- Bolighus
- Andre bygg



## SITUASJONSPLAN

Tiltak

Underskrift Situasjonsplan

Dato

D3

# SITUASJONSKART

Gnr/Bnr: 22/ 228 snr 9  
Adresse: Mjåtveitmarka 48D  
Eigar/søkar: Godø

Kvalitet : FKB-B






Målestokk: 1:1000  
Dato: 04.06.2013



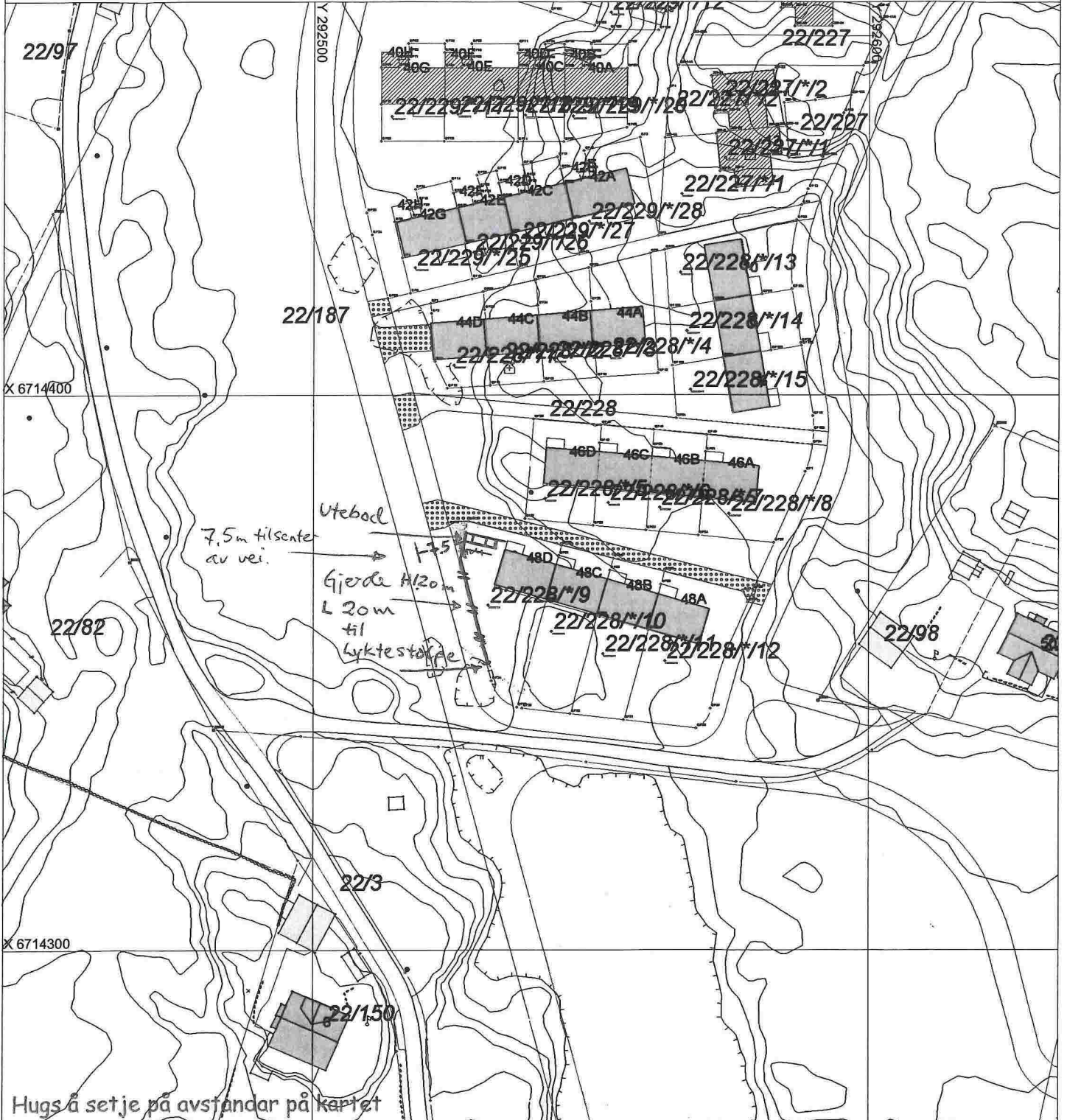
MELAND  
KOMMUNE



Gjeldande plan : Reguleringsplan  
Planformål : Bustad  
Vår referanse: Amg


-  Gjerde
-  Usikker eigedomsgrense
-  Målt eigedomsgrense
-  Bolighus
-  Andre bygg

Sign. ....



Hugs å setje på avstandar på kartet

## SITUASJONSPLAN

 Tiltak

Underskrift Situasjonsplan

Dato

# SITUASJONSKART


Gnr/Bnr: 22/228 snr 9  
Adresse: Mjåtveitmarka 48D  
Eigar/søkar: Godø

Kvalitet: FKB-B






Målestokk: 1:1000  
Dato: 04.06.2013



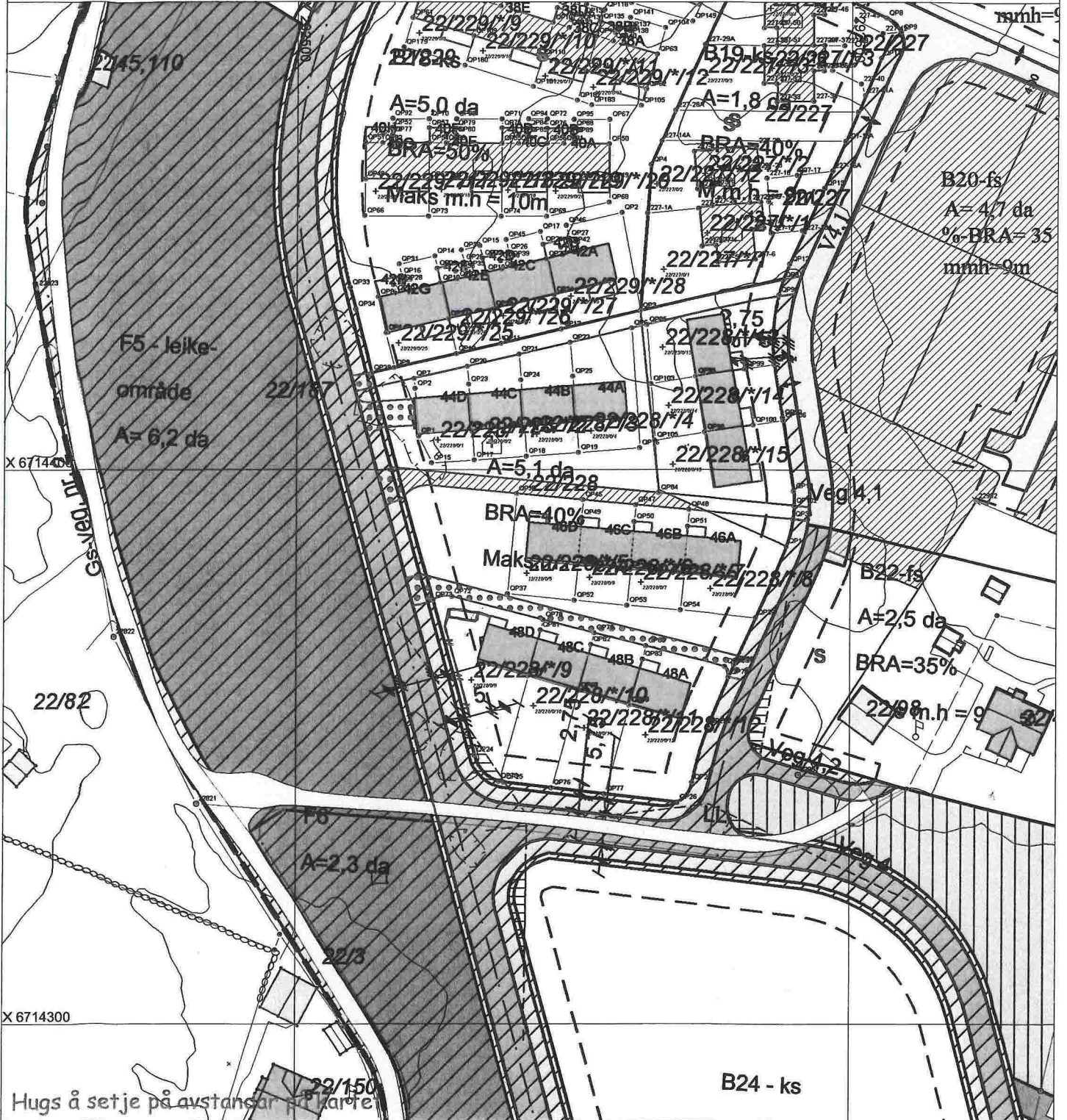
MELAND  
KOMMUNE



Gjeldande plan: Reguleringsplan  
Planformål: Bustad  
Vår referanse: Amg

-  Gjerde
-  Usikker eigedomsgrænse
-  Målt eigedomsgrænse
-  Bolighus
-  Andre bygg

Sign. ....



Hugs å setje på avstansar på kartet

## SITUASJONSPLAN

 Tiltak

Underskrift Situasjonplan \_\_\_\_\_ Dato \_\_\_\_\_